nonconform

Gemeindeentwicklungskonzept Samerberg

Ideenwerkstatt von 05.-07. Juli 2022

Anhang und Ideenprotokoll

Inhalt

3 Ideensammlung

4 Ideenboxen

100 Schulklassen

196 Digitale Ideenwand

253 Flip-Chart Protokoll

254 Auftaktworkshop

256 Offener Ideenstammtisch

267 Ideen auf dem Prüfstand

275 Vertiefungsworkshop

283 Impressum

Ideensammlung

In der Ideensammlung sind alle gesammelten Ideen protokolliert.

Um einen Überblick über die Beiträge zu bekommen, wurden die eingebrachten Ideen vor Ort im Ideenbüro an einer Ideenwand nach Themen geclustert. Auch die Flipcharts mit den Themen, die in den Workshops erarbeitet wurden, wurden für alle sichtbar aufgehängt.

Ideenboxen

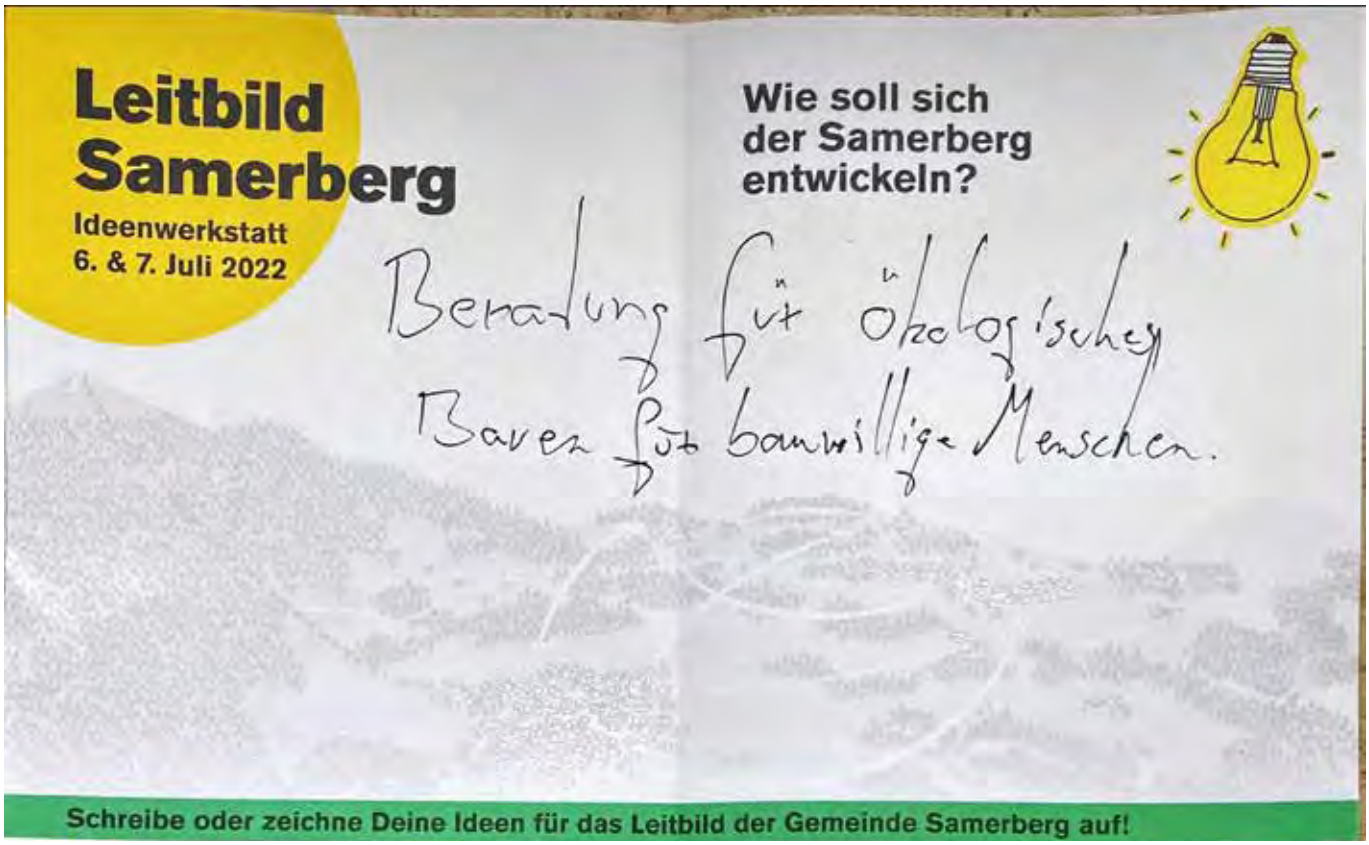
Leitbild
Samerberg
Ideenwerkstatt
6. & 7. Juli 2022
Wie soll sich
der Samerberg
entwickeln?
Beratung für ökologischen
Bauen für bauwillige Menschen.
Schreibe oder zeichne Deine Ideen für das Leitbild der Gemeinde Samerberg auf!

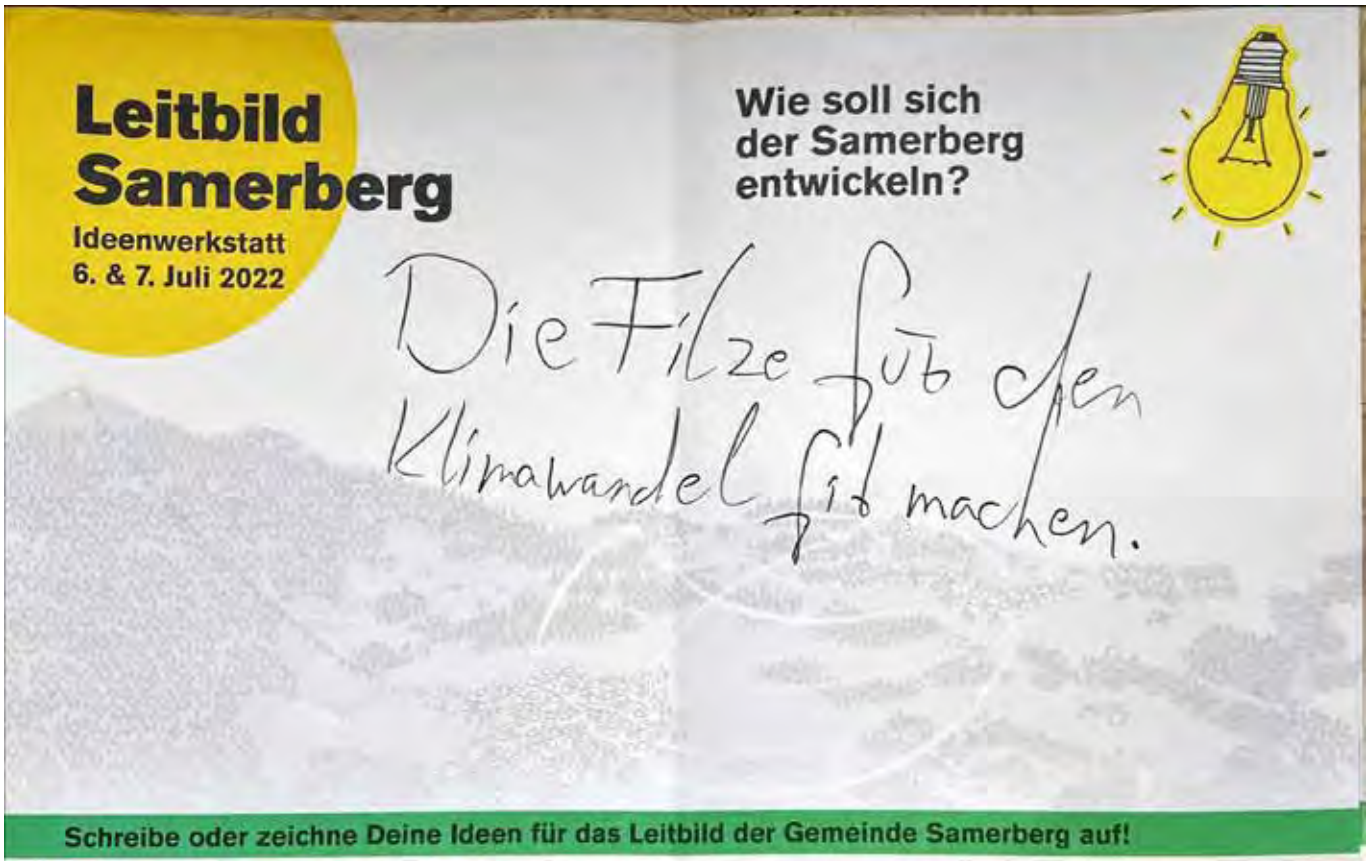
Leitbild
Samerberg
Ideenwerkstatt
6. & 7. Juli 2022
Wie soll sich
der Samerberg
entwickeln?
Die Filze für den
Klimawandel fit machen.
Schreibe oder zeichne Deine Ideen für das Leitbild der Gemeinde Samerberg auf!

Leitbild Samerberg

Ideenwerkstatt
6. & 7. Juli 2022

Wie soll sich der Samerberg entwickeln?

Den Bach in der Filze renaturieren

Schreibe oder zeichne Deine Ideen für das Leitbild der Gemeinde Samerberg auf!

Das Projekt wird gefördert durch das Bayerische Staatsministerium für Ernährung, Landwirtschaft und Forsten und den Europäischen Landwirtschaftsfonds für die Entwicklung des Ländlichen Raums (ELER)

leitbild-samerberg.de

Leitbild Samerberg

Ideenwerkstatt
6. & 7. Juli 2022

Wie soll sich der Samerberg entwickeln?

Es braucht günstigen Wohnraum fürs Personal.

=> Die Personalfrage wird in Zukunft spannend.

Schreibe oder zeichne Deine Ideen für das Leitbild der Gemeinde Samerberg auf!

Das Projekt wird gefördert durch das Bayerische Staatsministerium für Ernährung, Landwirtschaft und Forsten und den Europäischen Landwirtschaftsfonds für die Entwicklung des Ländlichen Raums (ELER)

leitbild-samerberg.de

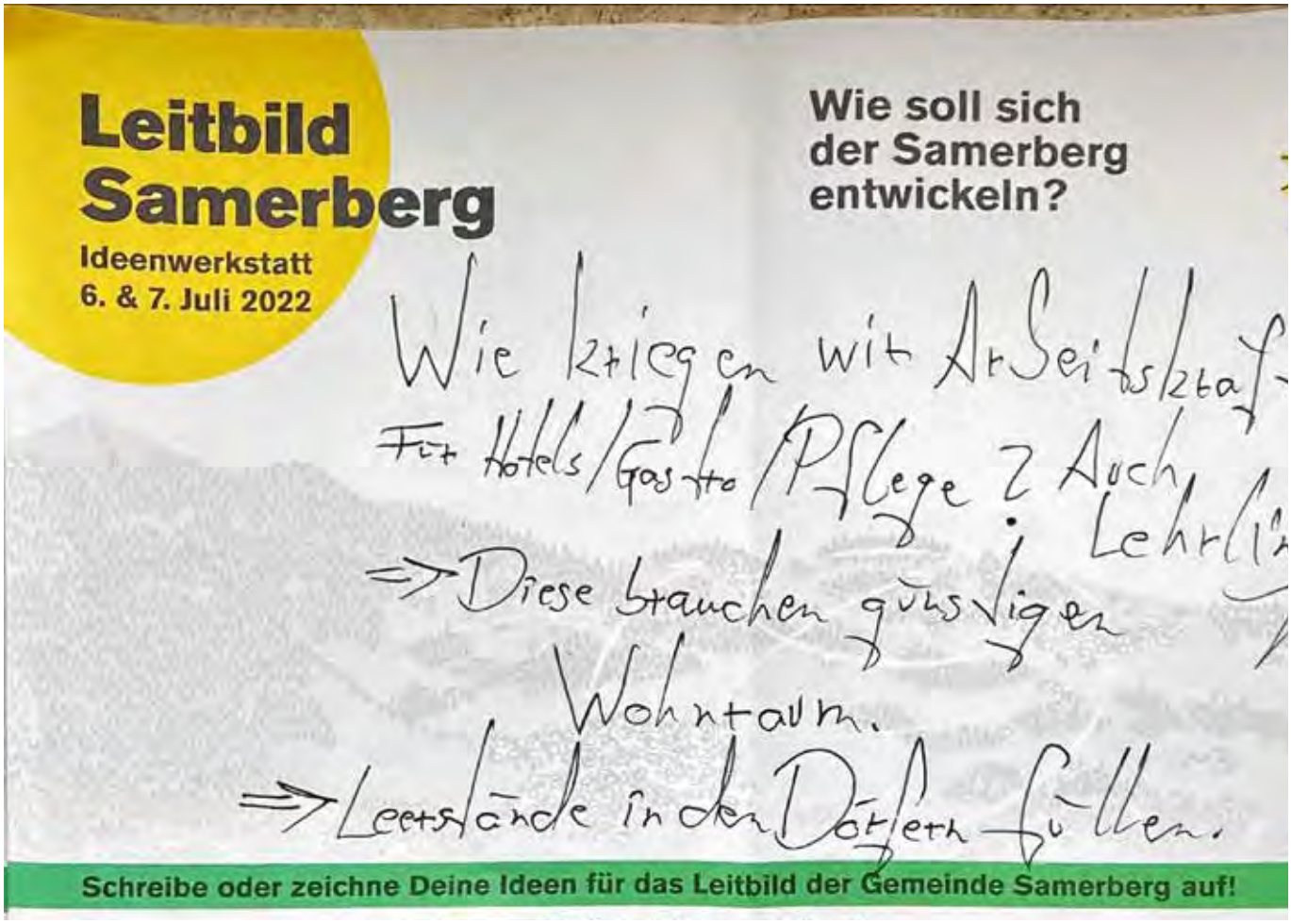
Leitbild Samerberg
Ideenwerkstatt
6. & 7. Juli 2022
Wie soll sich der Samerberg entwickeln?
Wie kriegen wir Arbeitskraf-
für Hotels/Gastro/Pflege? Auch Lehrlin
=> Diese brauchen günstigen Wohnraum.
=> Leerstände in den Dörfern füllen.
Schreibe oder zeichne Deine Ideen für das Leitbild der Gemeinde Samerberg auf!

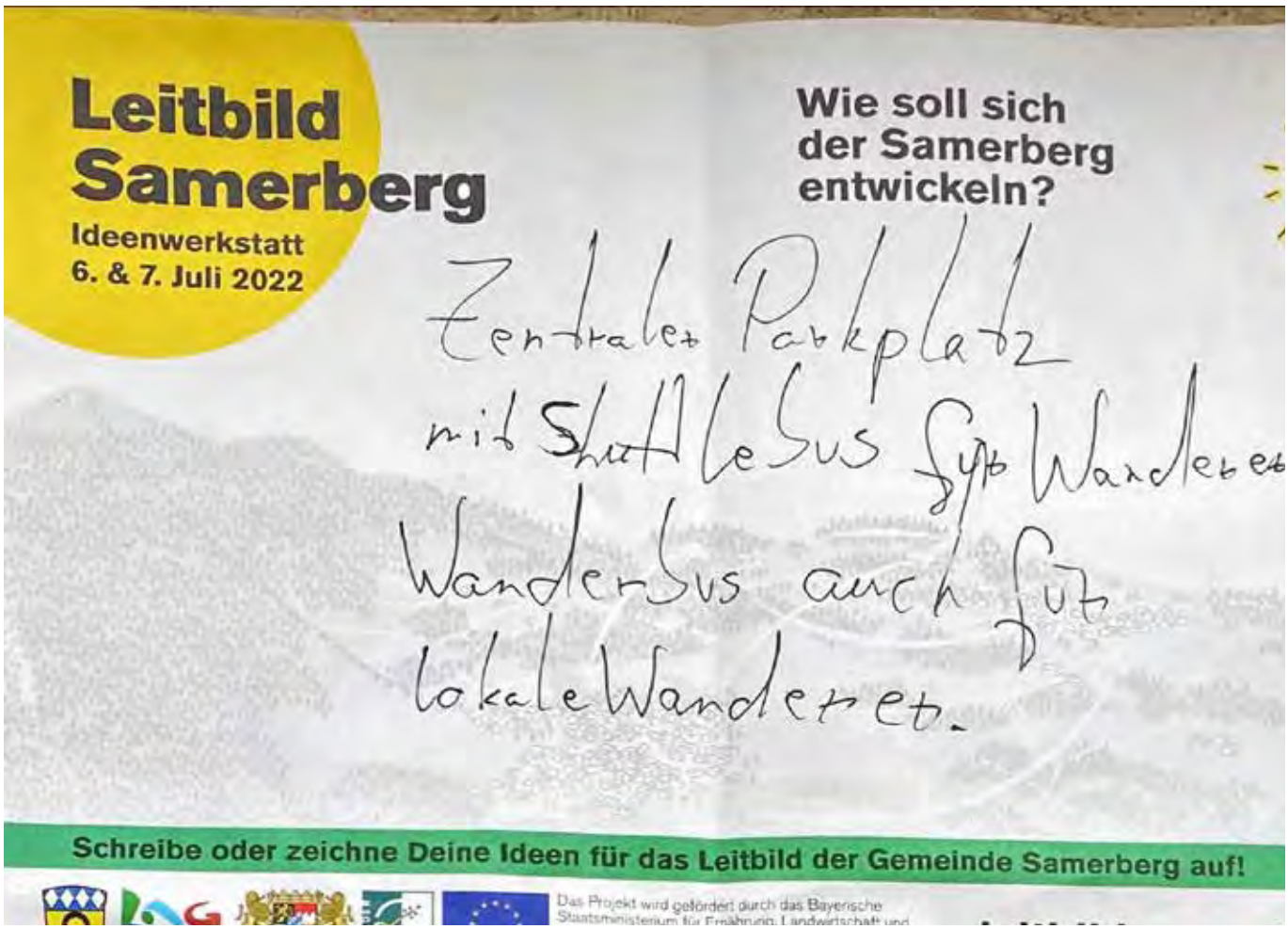
Leitbild Samerberg
Ideenwerkstatt
6. & 7. Juli 2022
Wie soll sich der Samerberg entwickeln?
Zentraler Parkplatz
mit Shuttlebus für Wanderer
Wanderbus auch für
lokale Wanderer.
Schreibe oder zeichne Deine Ideen für das Leitbild der Gemeinde Samerberg auf!
Das Projekt wird gefördert durch das Bayerische

Leitbild Samerberg

Ideenwerkstatt
6. & 7. Juli 2022

Wie soll sich der Samerberg entwickeln?

• bestimmte Straßen
(z.B. Grainbach Richtung Duftbräu)
bis/über Hilden
brauchen Rad- & Fußwege
→ Wo brauchts die tatsächlich

Schreibe oder zeichne Deine Ideen für das Leitbild der Gemeinde Samerberg auf!

Das Projekt wird gefördert durch das Bayerische Staatsministerium für Ernährung, Landwirtschaft und Forsten und den Europäischen Landwirtschaftsfonds für die Entwicklung des Ländlichen Raums (ELER)

leitbild-samerberg.de

Leitbild Samerberg

Ideenwerkstatt
6. & 7. Juli 2022

Wie soll sich der Samerberg entwickeln?

TEMPOKONTROLLE

• Auch Einheimische dürfen nicht rasen.
• Bitte die 30er kontrollieren
• Auch der Motorenlärm stört uns

Schreibe oder zeichne Deine Ideen für das Leitbild der Gemeinde Samerberg auf!

Das Projekt wird gefördert durch das Bayerische Staatsministerium für Ernährung, Landwirtschaft und Forsten und den Europäischen Landwirtschaftsfonds für die Entwicklung des Ländlichen Raums (ELER)

leitbild-samerberg.de

Leitbild Samerberg

Ideenwerkstatt
6. & 7. Juli 2022

Wie soll sich der Samerberg entwickeln?

KINDERBETREUUNG

→ Samer Zwerperl & Waldkinderparken müssen jährlich Finanzierung verhandeln.

→ Wir wünschen uns mehr Wertschätzung durch die Gemeinde und eine dauerhafte Perspektive.

→ Leih-Omas, evtl. durch Nachbarschaftshilfe organisiert

Schreibe oder zeichne Deine Ideen für das Leitbild der Gemeinde Samerberg auf!

Das Projekt wird gefördert durch das Bayerische Staatsministerium für Ernährung, Landwirtschaft und Forsten und den Europäischen Landwirtschaftsfonds für die Entwicklung des Ländlichen Raums (ELER).

leitbild-samerberg.de

Leitbild Samerberg

Ideenwerkstatt
6. & 7. Juli 2022

Wie soll sich der Samerberg entwickeln?

TREFFPUNKT FÜR FAMILIEN

- Ohne Konsumzwang
- Außerhalb von Vereinen
- Evtl. Gemeinschaftsverein

Schreibe oder zeichne Deine Ideen für das Leitbild der Gemeinde Samerberg auf!

Das Projekt wird gefördert durch das Bayerische Staatsministerium für Ernährung, Landwirtschaft und Forsten und den Europäischen Landwirtschaftsfonds für die Entwicklung des Ländlichen Raums (ELER).

leitbild-samerberg.de

Leitbild Samerberg

Ideenwerkstatt
6. & 7. Juli 2022

Wie soll sich der Samerberg entwickeln?

ZUAGRASTE

- Die Ausgrenzung endet auch nach 30 Jahren nicht.
- Man wird nie ganz als zugehörig behandelt.
- Wer in keinem (traditionellen) Verein ist, gehört nicht dazu.

Schreibe oder zeichne Deine Ideen für das Leitbild der Gemeinde Samerberg auf!

Das Projekt wird gefördert durch das Bayerische Staatsministerium für Ernährung, Landwirtschaft und Forsten und den Europäischen Landwirtschaftsfonds für die Entwicklung des Ländlichen Raums (ELER)

leitbild-samerberg.de

Leitbild Samerberg

Ideenwerkstatt
6. & 7. Juli 2022

Wie soll sich der Samerberg entwickeln?

ÖFFENTLICHER VERKEHR

→ Wir finden Rosi super, das Gebiet sollte erweitert werden, damit man noch mehr Infrastruktur (Ärzt:innen) erreicht

→ Daran denken, dass es hier auch Menschen ohne PKW gibt. (Ältere, finanziell Benachteiligte)

Schreibe oder zeichne Deine Ideen für das Leitbild der Gemeinde Samerberg auf!

Das Projekt wird gefördert durch das Bayerische Staatsministerium für Ernährung, Landwirtschaft und Forsten und den Europäischen Landwirtschaftsfonds für die Entwicklung des Ländlichen Raums (ELER)

leitbild-samerberg.de

Leitbild Samerberg

Ideenwerkstatt
6. & 7. Juli 2022

Wie soll sich der Samerberg entwickeln?

PARKEN IN GRAINBACH

→ Die Lösung für Anwohner:innen ist schon ok, aber wir hätten gerne ein differenziertes Tarifsystem (Kurzzeit) für den Fall, dass wir privaten Besuch empfangen.

→ Wir wollen mitbekommen, dass falsches Parken kontrolliert u. sanktioniert wird.

Schreibe oder zeichne Deine Ideen für das Leitbild der Gemeinde Samerberg auf!

Das Projekt wird gefördert durch das Bayerische Staatsministerium für Ernährung, Landwirtschaft und Forsten und den Europäischen Landwirtschaftsfonds für die Entwicklung des Ländlichen Raums (ELER).

leitbild-samerberg.de

Leitbild Samerberg

Ideenwerkstatt
6. & 7. Juli 2022

Wie soll sich der Samerberg entwickeln?

TEMPO REDUZIEREN

Wir wünschen uns in Grainbach mehr Sicherheit. Wenn 30 km/h nicht verordnbar sind, dann möchte ich verstehen, wieso.

Schreibe oder zeichne Deine Ideen für das Leitbild der Gemeinde Samerberg auf!

Das Projekt wird gefördert durch das Bayerische Staatsministerium für Ernährung, Landwirtschaft und Forsten und den Europäischen Landwirtschaftsfonds für die Entwicklung des Ländlichen Raums (ELER).

leitbild-samerberg.de

Leitbild Samerberg

Ideenwerkstatt
6. & 7. Juli 2022

Wie soll sich der Samerberg entwickeln?

EIN GROSSER SPIELPLATZ

→ in zentraler Lage
→ für alle Altersgruppen
→ ev. in Kombination mit einem Motorikpark
→ als Treffpunkt

Schreibe oder zeichne Deine Ideen für das Leitbild der Gemeinde Samerberg auf!

Das Projekt wird gefördert durch das Bayerische Staatsministerium für Ernährung, Landwirtschaft und Forsten und den Europäischen Landwirtschaftsfonds für die Entwicklung des Ländlichen Raums (ELER).

leitbild-samerberg.de

Leitbild Samerberg

Ideenwerkstatt
6. & 7. Juli 2022

Wie soll sich der Samerberg entwickeln?

PLANUNGSPRAXIS DER GEMEINDE

→ Agieren statt Reagieren
→ Sich an den Besten orientieren
→ Mehr Transparenz und Nachvollziehbarkeit
→ Konsequentes Dranbleiben an Dingen

Schreibe oder zeichne Deine Ideen für das Leitbild der Gemeinde Samerberg auf!

Das Projekt wird gefördert durch das Bayerische Staatsministerium für Ernährung, Landwirtschaft und Forsten und den Europäischen Landwirtschaftsfonds für die Entwicklung des Ländlichen Raums (ELER).

leitbild-samerberg.de

Leitbild Samerberg

Ideenwerkstatt
6. & 7. Juli 2022

Wie soll sich der Samerberg entwickeln?

Es wäre schön und wünschenswert wenn den Samerberger Künstlern eine Möglichkeit zur Verfügung gestellt werden könnte wo sie ihre jeweiligen Kunstobjekte ausstellen könnten.

Schreibe oder zeichne Deine Ideen für das Leitbild der Gemeinde Samerberg auf!

Das Projekt wird gefördert durch das Bayerische Staatsministerium für Ernährung, Landwirtschaft und Forsten und den Europäischen Landwirtschaftsfonds für die Entwicklung des Ländlichen Raums (ELER).

leitbild-samerberg.de

FR. LESOINE

Leitbild Samerberg

Ideenwerkstatt
6. & 7. Juli 2022

Wie soll sich der Samerberg entwickeln?

ENERGIE

→ Wir sollten wieder etwas schaffen, woran sich die Bürger beteiligen können. So wie damals beim Solarkraftwerk.
→ Wir Älteren haben Geld auf der Seite
→ Bürger-E-Werk
↳ Es braucht eine Firma, die das in die Hand nimmt.

ENERGIEAUTARKIE

BIOGAS, WASSERKRAFT, SOLAR, WIND

Schreibe oder zeichne Deine Ideen für das Leitbild der Gemeinde Samerberg auf!

Das Projekt wird gefördert durch das Bayerische Staatsministerium für Ernährung, Landwirtschaft und Forsten und den Europäischen Landwirtschaftsfonds für die Entwicklung des Ländlichen Raums (ELER).

leitbild-samerberg.de

Leitbild Samerberg

Ideenwerkstatt
6. & 7. Juli 2022

Wie soll sich der Samerberg entwickeln?

KAPELLE

- Ich wünsche mir einen Gehsteig, ~~oder~~ bzw eine Erweiterung. Oder zumindest eine Straßenmarkierung zur Erhöhung der Sicherheit
- Ortschild Törwang: in der Nähe braucht es Straßenbeleuchtung

„Bitte bald, denn ich bin alt!"

Schreibe oder zeichne Deine Ideen für das Leitbild der Gemeinde Samerberg auf!

Das Projekt wird gefördert durch das Bayerische Staatsministerium für Ernährung, Landwirtschaft und Forsten und den Europäischen Landwirtschaftsfonds für die Entwicklung des Ländlichen Raums (ELER).

leitbild-samerberg.de

Autarker
Samerberg
→ Energie

Dem
Waldkindergarten
eine Chance geben!
und und nehmen.

Wölfe nicht vergiften

Leitbild Samerberg

Ideenwerkstatt
6. & 7. Juli 2022

Wie soll sich der Samerberg entwickeln?

Einen schönen Spielplatz bauen.

Schreibe oder zeichne Deine Ideen für das Leitbild der Gemeinde Samerberg auf!

Das Projekt wird gefördert durch das Bayerische Staatsministerium für Ernährung, Landwirtschaft und Forsten und den Europäischen Landwirtschaftsfonds für die Entwicklung des Ländlichen Raums (ELER).

leitbild-samerberg.de

Leitbild Samerberg

Ideenwerkstatt
6. & 7. Juli 2022

Wie soll sich der Samerberg entwickeln?

Es wäre sehr dringend endlich einen Gewerbegrund auszuweisen. Das sich Firmen entfalten können.

Schreibe oder zeichne Deine Ideen für das Leitbild der Gemeinde Samerberg auf!

Das Projekt wird gefördert durch das Bayerische Staatsministerium für Ernährung, Landwirtschaft und Forsten und den Europäischen Landwirtschaftsfonds für die Entwicklung des Ländlichen Raums (ELER).

leitbild-samerberg.de

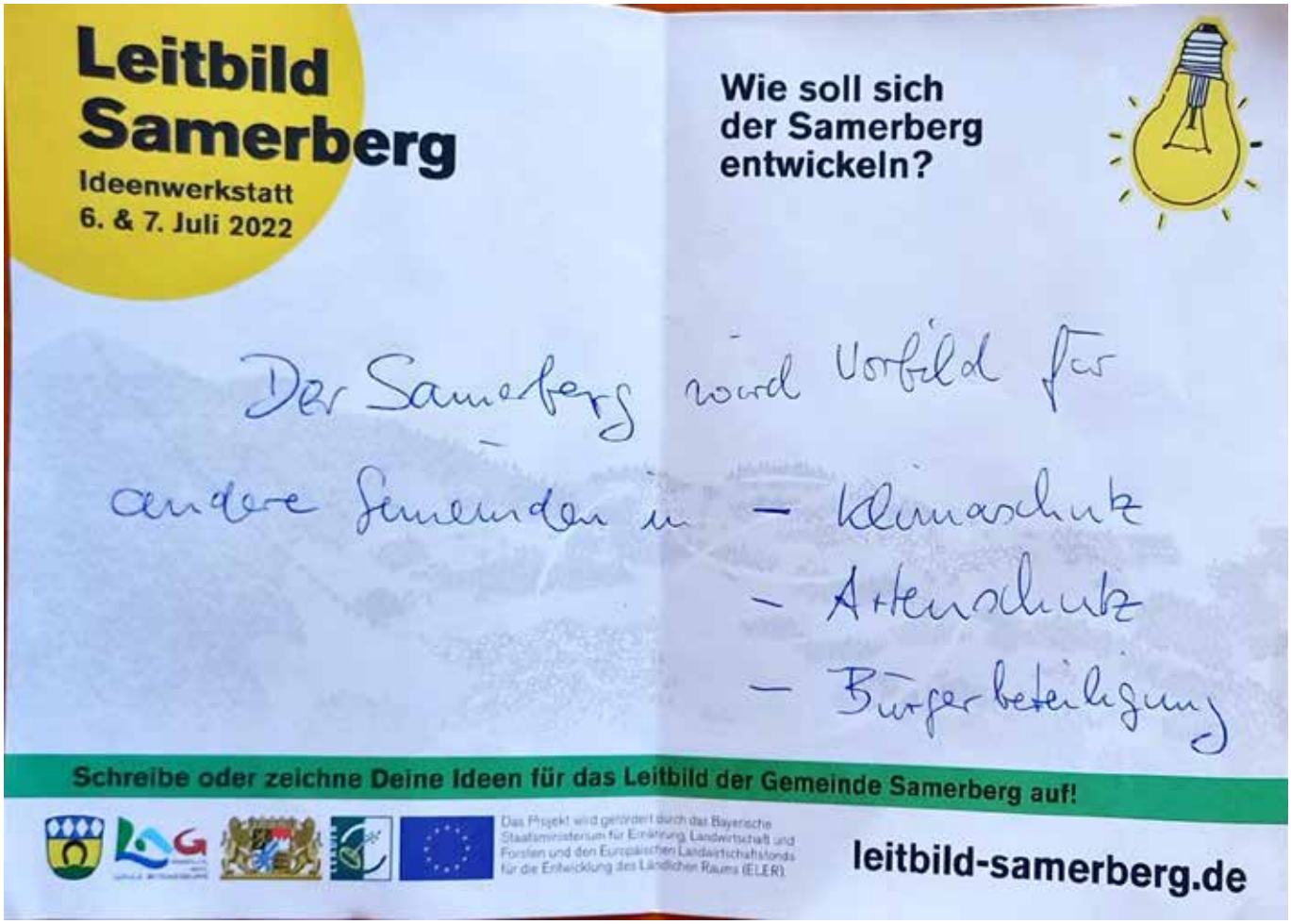
Leitbild Samerberg
Ideenwerkstatt
6. & 7. Juli 2022
Wie soll sich der Samerberg entwickeln?
Der Samerberg wird Vorbild für andere Gemeinden in
– Klimaschutz
– Artenschutz
– Bürgerbeteiligung
Schreibe oder zeichne Deine Ideen für das Leitbild der Gemeinde Samerberg auf!
Das Projekt wird gefördert durch das Bayerische Staatsministerium für Ernährung, Landwirtschaft und Forsten und den Europäischen Landwirtschaftsfonds für die Entwicklung des Ländlichen Raums (ELER).
leitbild-samerberg.de

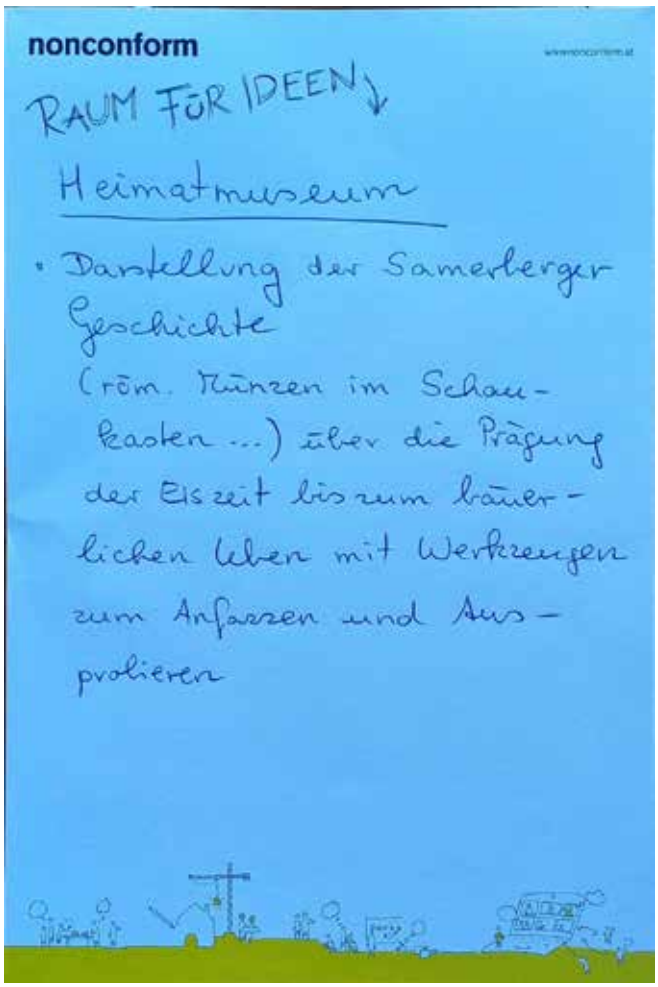
nonconform
RAUM FÜR IDEEN
Heimatmuseum
• Darstellung der Samerberger Geschichte (röm. Münzen im Schaukasten ...) über die Prägung der Eiszeit bis zum bäuerlichen Leben mit Werkzeugen zum Anfassen und Ausprobieren

miss.herbstfestfinalistin2
Jetzt online auf Rosenheim24 abstimmen!
Startnummer 2
Michaela Spöck
Miss Herbstfest 2022
Danke für eure Unterstützung!
Seits dabei am 06.07.22 beim Finale um 19 Uhr draußen am Rosenheimer Rathaus!

Leitbild Samerberg

Ideenwerkstatt
6. & 7. Juli 2022

Wie soll sich der Samerberg entwickeln?

Ich möchte Fahrradwege am Samerberg!

Luisa 12 Jahre
Grainbach

Schreibe oder zeichne Deine Ideen für das Leitbild der Gemeinde Samerberg auf!

Leitbild Samerberg

Ideenwerkstatt
6. & 7. Juli 2022

Wie soll sich der Samerberg entwickeln?

Samerberg soll vorbild und Vorreiter werden für:

- Klimaschutz, Biodiversität
  - die Verwässerung der Filze unterstützen und fördern
  - Gülleverordnung endlich durchsetzen

→ CO2 neutral werden

- ÖPNV ausbauen E-Fahrzeuge mit E-Tankstellen an mehreren Standorten am Samerberg
  E-Shuttlebus im 30 min. Takt für Biker + Wanderer

Schreibe oder zeichne Deine Ideen für das Leitbild der Gemeinde Samerberg auf!

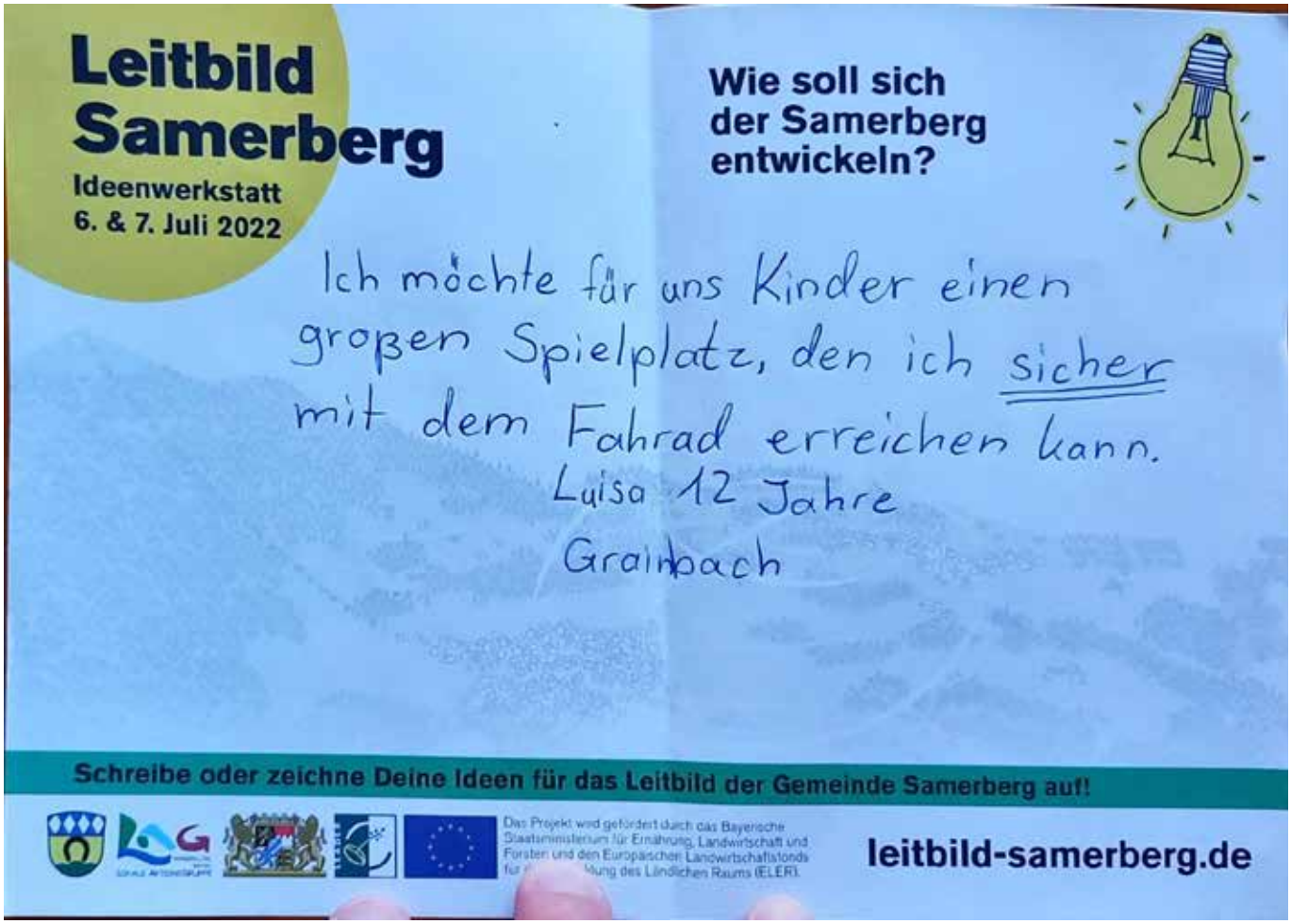
Leitbild Samerberg
Ideenwerkstatt
6. & 7. Juli 2022
Wie soll sich der Samerberg entwickeln?
Ich möchte für uns Kinder einen großen Spielplatz, den ich sicher mit dem Fahrad erreichen kann.
Luisa 12 Jahre
Grainbach
Schreibe oder zeichne Deine Ideen für das Leitbild der Gemeinde Samerberg auf!
Das Projekt wird gefördert durch das Bayerische Staatsministerium für Ernährung, Landwirtschaft und Forsten und den Europäischen Landwirtschaftsfonds
leitbild-samerberg.de

Leitbild Samerberg
Ideenwerkstatt
6. & 7. Juli 2022
Wie soll sich der Samerberg entwickeln?
CO2 Neutralität bis 2035
Schreibe oder zeichne Deine Ideen für das Leitbild der Gemeinde Samerberg auf!

Leitbild Samerberg

Ideenwerkstatt
6. & 7. Juli 2022

Wie soll sich der Samerberg entwickeln?

das Leitbild darf nicht in der Schublade des Bürgermeisters enden

→ Leitbild muss eine verbindliche Handlungsanweisung sein und regelmässig der Entwicklungsstand kommuniziert werden

Schreibe oder zeichne Deine Ideen für das Leitbild der Gemeinde Samerberg auf!

Leitbild Samerberg

Ideenwerkstatt
6. & 7. Juli 2022

Wie soll sich der Samerberg entwickeln?

Gemeinwohl Ökonomie

Ich möchte, dass die Gemeinde Gemeinwohl zertifiziert wird:

- Einstehen für Werte
- regelmässige Gemeinwohlbilanz
- CO_2 Neutralität
- klimaneutral arbeiten (Verwaltung, Bauhof, Privathaushalte)
- Emissionen reduzieren
- massiv Elektrifizieren; ~~o~~fossile Energie mehr
- verantwortungsvolles Investieren

Schreibe oder zeichne Deine Ideen für das Leitbild der Gemeinde Samerberg auf!

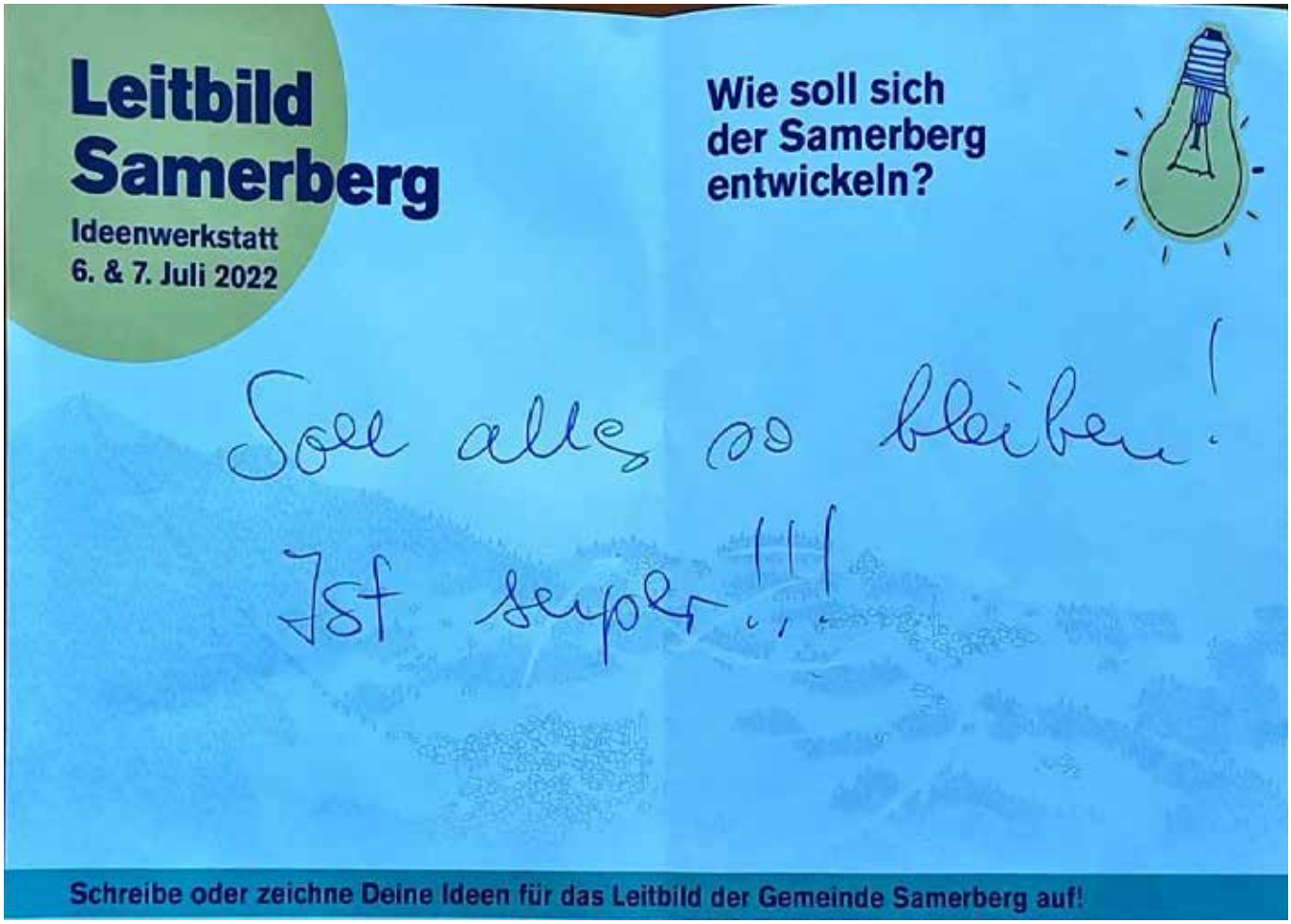
Leitbild
Samerberg
Ideenwerkstatt
6. & 7. Juli 2022
Wie soll sich
der Samerberg
entwickeln?
Soll alles so bleiben!
Ist super!!!
Schreibe oder zeichne Deine Ideen für das Leitbild der Gemeinde Samerberg auf!

Leitbild
Samerberg
Ideenwerkstatt
6. & 7. Juli 2022
Wie soll sich
der Samerberg
entwickeln?
* Campingplatz mit WC
* WC am Bikepark
kostenlos für Frauen
* MTB- Trails
Schreibe oder zeichne Deine Ideen für das Leitbild der Gemeinde Samerberg auf!

Leitbild Samerberg

Ideenwerkstatt
6. & 7. Juli 2022

Wie soll sich der Samerberg entwickeln?

Samerberg soll Vorbild werden

beim Bauen

beim Verkehr / ÖPNV

beim Tourismus

bei Bürgerinformation und Bürgerbeteiligung

Schreibe oder zeichne Deine Ideen für das Leitbild der Gemeinde Samerberg auf!

Leitbild Samerberg

Ideenwerkstatt
6. & 7. Juli 2022

Wie soll sich der Samerberg entwickeln?

Fahrradweg von Achenmühle nach Grainbach & Törwang

Schreibe oder zeichne Deine Ideen für das Leitbild der Gemeinde Samerberg auf!

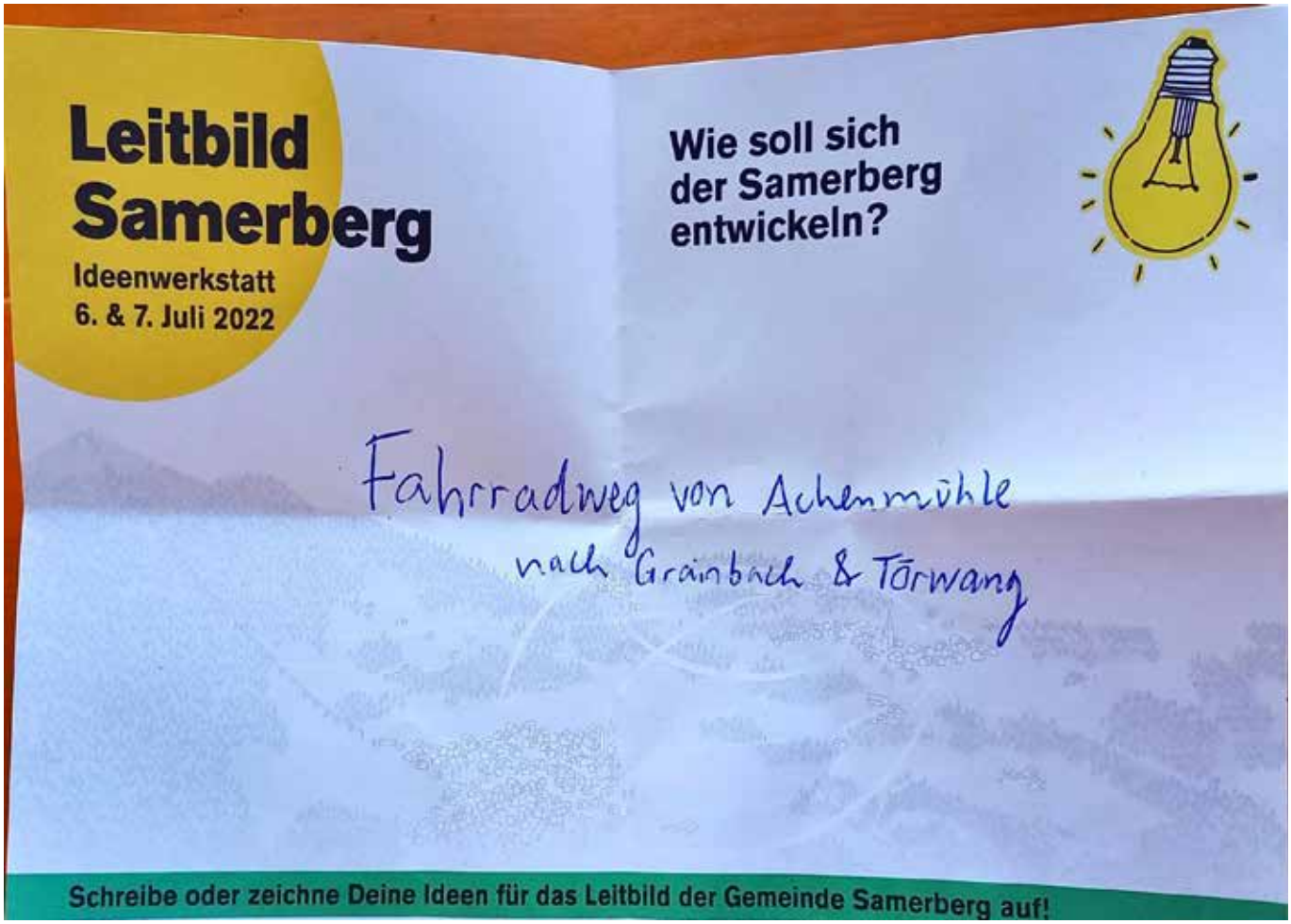
Leitbild
Samerberg
Ideenwerkstatt
6. & 7. Juli 2022
Wie soll sich
der Samerberg
entwickeln?
Fahrradweg von Achenmühle
nach Grainbach & Törwang
Schreibe oder zeichne Deine Ideen für das Leitbild der Gemeinde Samerberg auf!

Leitbild
Samerberg
Ideenwerkstatt
6. & 7. Juli 2022
Wie soll sich
der Samerberg
entwickeln?
Legale Trails
MTB
Schreibe oder zeichne Deine Ideen für das Leitbild der Gemeinde Samerberg auf!

Leitbild Samerberg

Ideenwerkstatt
6. & 7. Juli 2022

Wie soll sich der Samerberg entwickeln?

kein Bauen am Samerberg
- auch nicht privilegiert -
ohne von Beginn an die
Nachbarn mitzubeziehen

- wir haben viele Nachbarschafts-
konflikte deswegen -

Schreibe oder zeichne Deine Ideen für das Leitbild der Gemeinde Samerberg auf!

Leitbild Samerberg

Ideenwerkstatt
6. & 7. Juli 2022

Wie soll sich der Samerberg entwickeln?

Radwegekonzept!
Verbindung Adenmühle → Nußdorf
Verbindung der Ortsteile und Wandergebiete!

Schreibe oder zeichne Deine Ideen für das Leitbild der Gemeinde Samerberg auf!

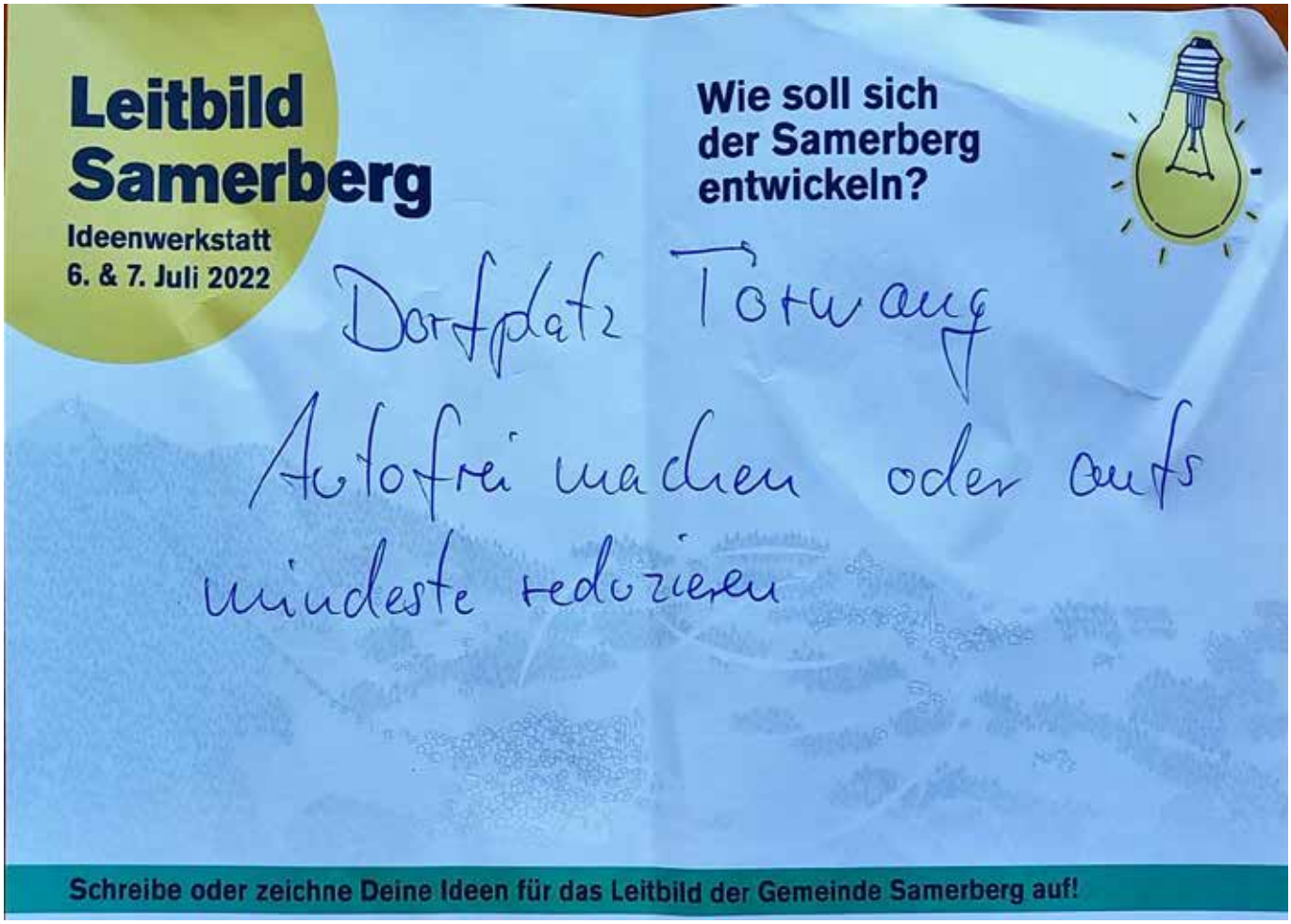
Leitbild Samerberg
Ideenwerkstatt
6. & 7. Juli 2022
Wie soll sich der Samerberg entwickeln?
Dorfplatz Torwang
Autofrei machen oder aufs
mindeste reduzieren
Schreibe oder zeichne Deine Ideen für das Leitbild der Gemeinde Samerberg auf!

Leitbild Samerberg
Ideenwerkstatt
6. & 7. Juli 2022
Wie soll sich der Samerberg entwickeln?
* MEHR
BIKE-TRAILS
* Campingplatz
* Linien auf dem Parkplatz
* WC kostenlos (auch für Frauen!)
Schreibe oder zeichne Deine Ideen für das Leitbild der Gemeinde Samerberg auf!

Leitbild Samerberg

Ideenwerkstatt
6. & 7. Juli 2022

Wie soll sich der Samerberg entwickeln?

Biketrails

Schreibe oder zeichne Deine Ideen für das Leitbild der Gemeinde Samerberg auf!

Ich finde toll, dass es Möglichkeiten gibt, regionale Lebensmittel zu kaufen: Käse zum Abholen, Eier zum Abholen, Regional-Regal beim Willkommer. Das könnte man gut noch ausbauen.

Eine eigene Energiegewinnung in der Gemeinde wäre toll, z. B. eine Gemeinde-Hackschnitzelanlage, oder Biogasanlage (Energie aus Öl, Essensresten) und einzelne Gemeindeteile damit versorgen.

nonconform

RAUM FÜR IDEEN ↓

- Nachwuchs für Vereine, speziell Feuerwehr fehlt
- mehr Wertschätzung f. Feuerwehr, Freiwilligenarbeit

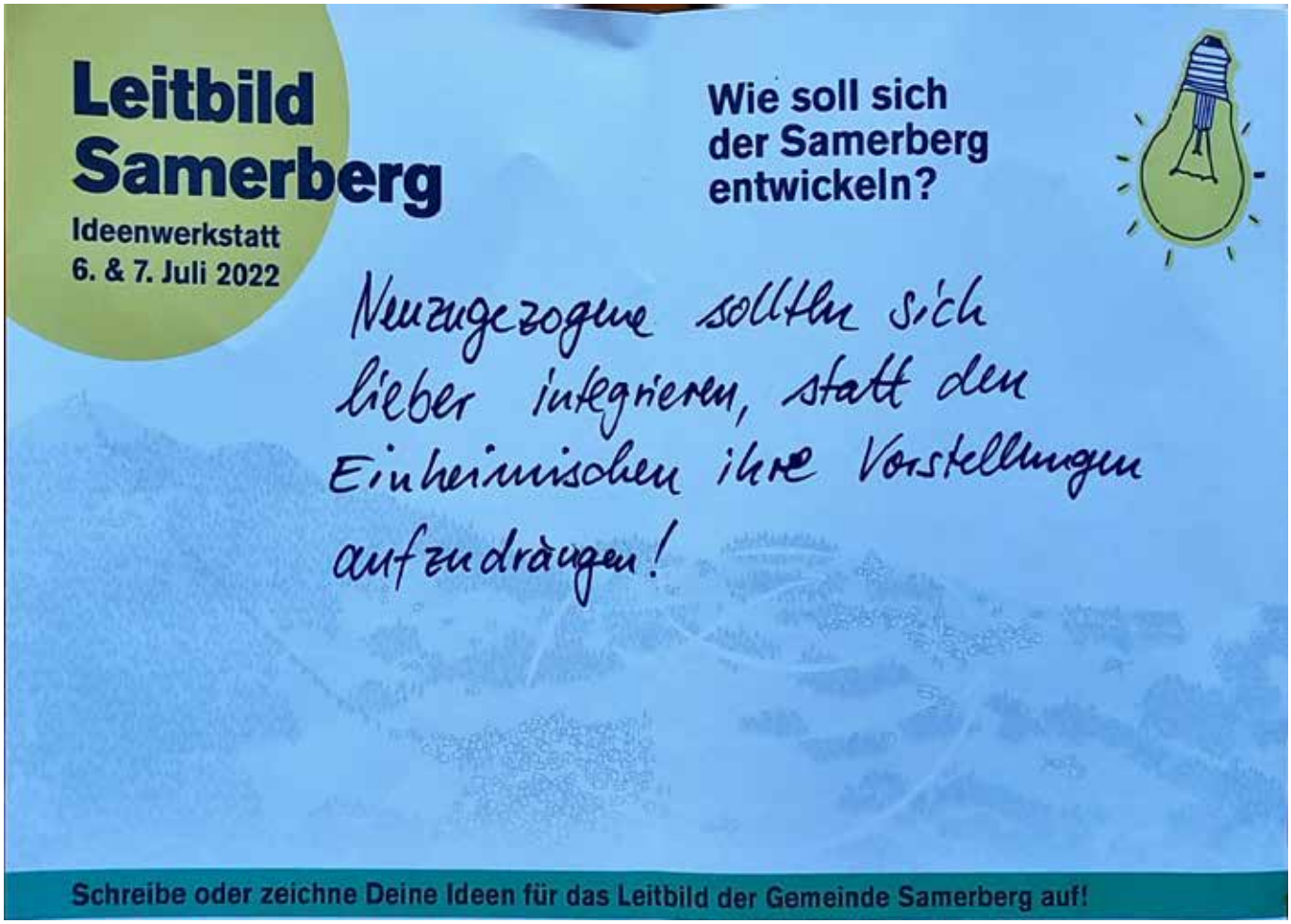
Leitbild Samerberg
Ideenwerkstatt
6. & 7. Juli 2022
Wie soll sich der Samerberg entwickeln?
Neuzugezogene sollten sich lieber integrieren, statt den Einheimischen ihre Vorstellungen aufzudrängen!
Schreibe oder zeichne Deine Ideen für das Leitbild der Gemeinde Samerberg auf!

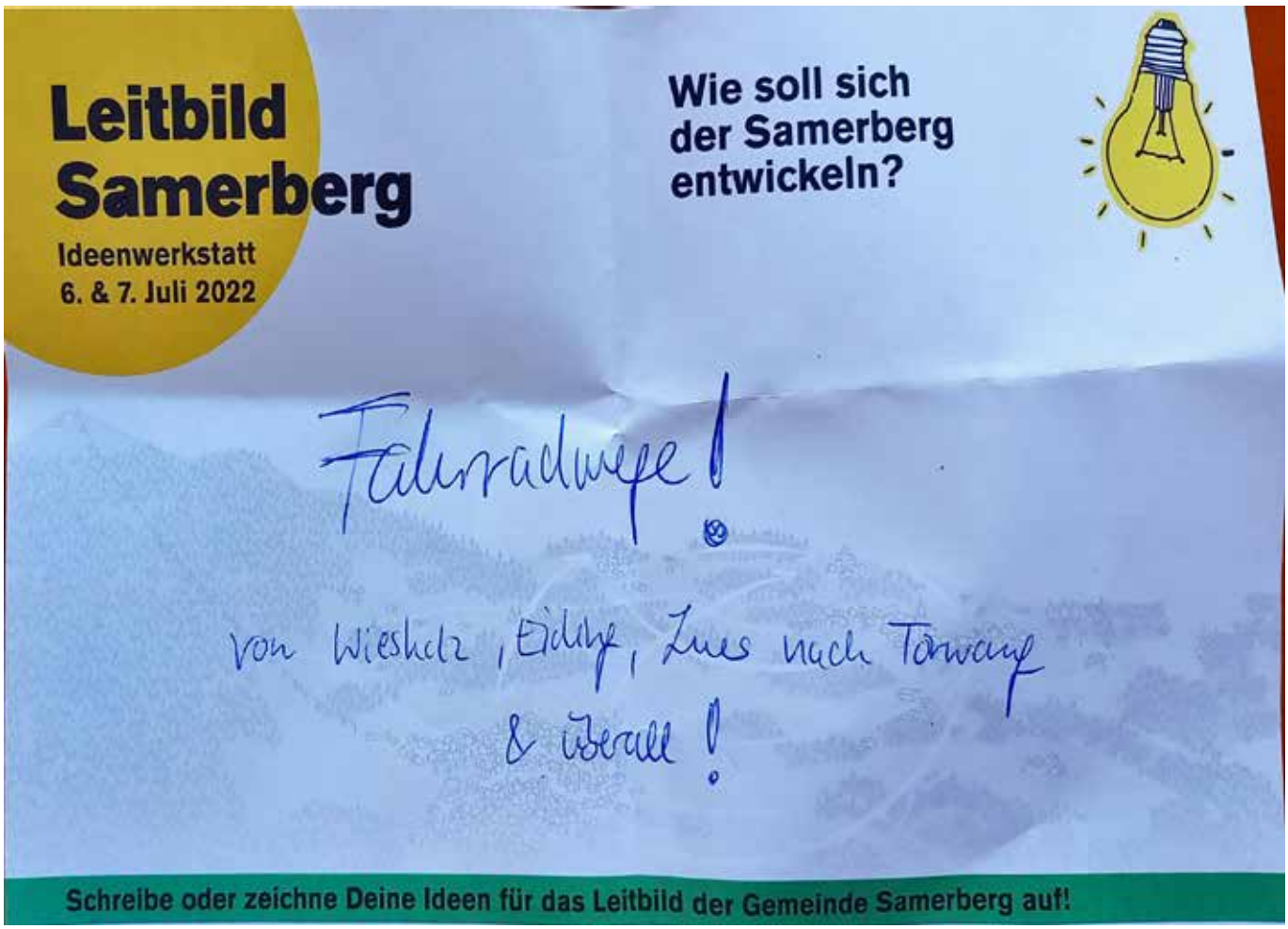
Leitbild Samerberg
Ideenwerkstatt
6. & 7. Juli 2022
Wie soll sich der Samerberg entwickeln?
Fahrradwege!
von Wieshalz, Eidlhof, Lues nach Törwang
& überall!
Schreibe oder zeichne Deine Ideen für das Leitbild der Gemeinde Samerberg auf!

Leitbild Samerberg

Ideenwerkstatt
6. & 7. Juli 2022

Wie soll sich der Samerberg entwickeln?

Die Gemeinde braucht ein zeitgemäßes Rathaus mit Sitzungssaal.

Schreibe oder zeichne Deine Ideen für das Leitbild der Gemeinde Samerberg auf!

Leitbild Samerberg

Ideenwerkstatt
6. & 7. Juli 2022

Wie soll sich der Samerberg entwickeln?

Für Einheimische mehr machen!
(Baugrundstücke ...)

Schreibe oder zeichne Deine Ideen für das Leitbild der Gemeinde Samerberg auf!

Leitbild Samerberg

Ideenwerkstatt
6. & 7. Juli 2022

Wie soll sich der Samerberg entwickeln?

- Ausbau Mountainbikenetz
- Öffentliche Verkehrsmittel

Schreibe oder zeichne Deine Ideen für das Leitbild der Gemeinde Samerberg auf!

Leitbild Samerberg

Ideenwerkstatt
6. & 7. Juli 2022

Wie soll sich der Samerberg entwickeln?

Der Samerberg sollte sich nicht so sehr von den Zugereisten beeinflussen lassen!

Schreibe oder zeichne Deine Ideen für das Leitbild der Gemeinde Samerberg auf!

Leitbild Samerberg

Ideenwerkstatt
6. & 7. Juli 2022

Wie soll sich der Samerberg entwickeln?

Wir brauchen Radlwege /
Gehwege an den Straßen
entlang!
Wir sollten an unsere
Kinder denken

Schreibe oder zeichne Deine Ideen für das Leitbild der Gemeinde Samerberg auf!

Leitbild Samerberg

Ideenwerkstatt
6. & 7. Juli 2022

Wie soll sich der Samerberg entwickeln?

Bei Straßen und Plätzen
Keine Hochborde mehr!!
Auch keine Niedrigborde mehr!
Bordkanten sind Gefahr für Radfahrer
wirken aggresiv
sind ein Hindernis für den Verkehr
" " " für Schneepflug
Möglichst viel rund machen bewirkt Harmonie
abrunden

Schreibe oder zeichne Deine Ideen für das Leitbild der Gemeinde Samerberg auf!

Leitbild Samerberg

Ideenwerkstatt
6. & 7. Juli 2022

Wie soll sich der Samerberg entwickeln?

Betrifft: Landkreis Straße

Mittellinie soll durchgehend sein zwischen Wiedholz (Johann) und Abzweigung nach Wenk

Hans Sattlberger sen.

Leitbild Samerberg

Ideenwerkstatt
6. & 7. Juli 2022

Wie soll sich der Samerberg entwickeln?

Kanaldeckel höher, bündig machen bei Oberdorfstr. vor „Holzmeister" in Grainbach

> Straße wird ruhiger

Hans Sattlberger sen.

Schreibe oder zeichne Deine Ideen für das Leitbild der Gemeinde Samerberg auf!

Leitbild Samerberg

Ideenwerkstatt
6. & 7. Juli 2022

Wie soll sich der Samerberg entwickeln?

- Das Hauptaugenmerk mehr auf die Einheimischen Bürger richten, das sind die, die sich ehrenamtlich in Vereinen engagieren und sich soziale Belange annehmen. Das ist genau das, was den Samerberg ausmacht. Die Fremden und Auswärtigen sind oft nur der schönen Landschaft und Umgebung wegen hier um ihren persönlichen Interessen gerecht zu werden.
- Ist es sinnvoll einen Wanderbus zu unterstützen, der kaum genutzt wird und das Verkehrschaos auch nicht beseitigt.

Schreibe oder zeichne Deine Ideen für das Leitbild der Gemeinde Samerberg auf!

Leitbild Samerberg

Ideenwerkstatt
6. & 7. Juli 2022

Wie soll sich der Samerberg entwickeln?

- mehr Mülleimer aufstellen und diese auch regelmäßig ausleeren
- die Belange der einheimischen Bevölkerung ernster nehmen
- eine Lösung erarbeiten für laute Motorräder und sonstige „Sonntagsfahrer"
- den Samerberg nicht an Auswärtige und Fremde verkaufen

Schreibe oder zeichne Deine Ideen für das Leitbild der Gemeinde Samerberg auf!

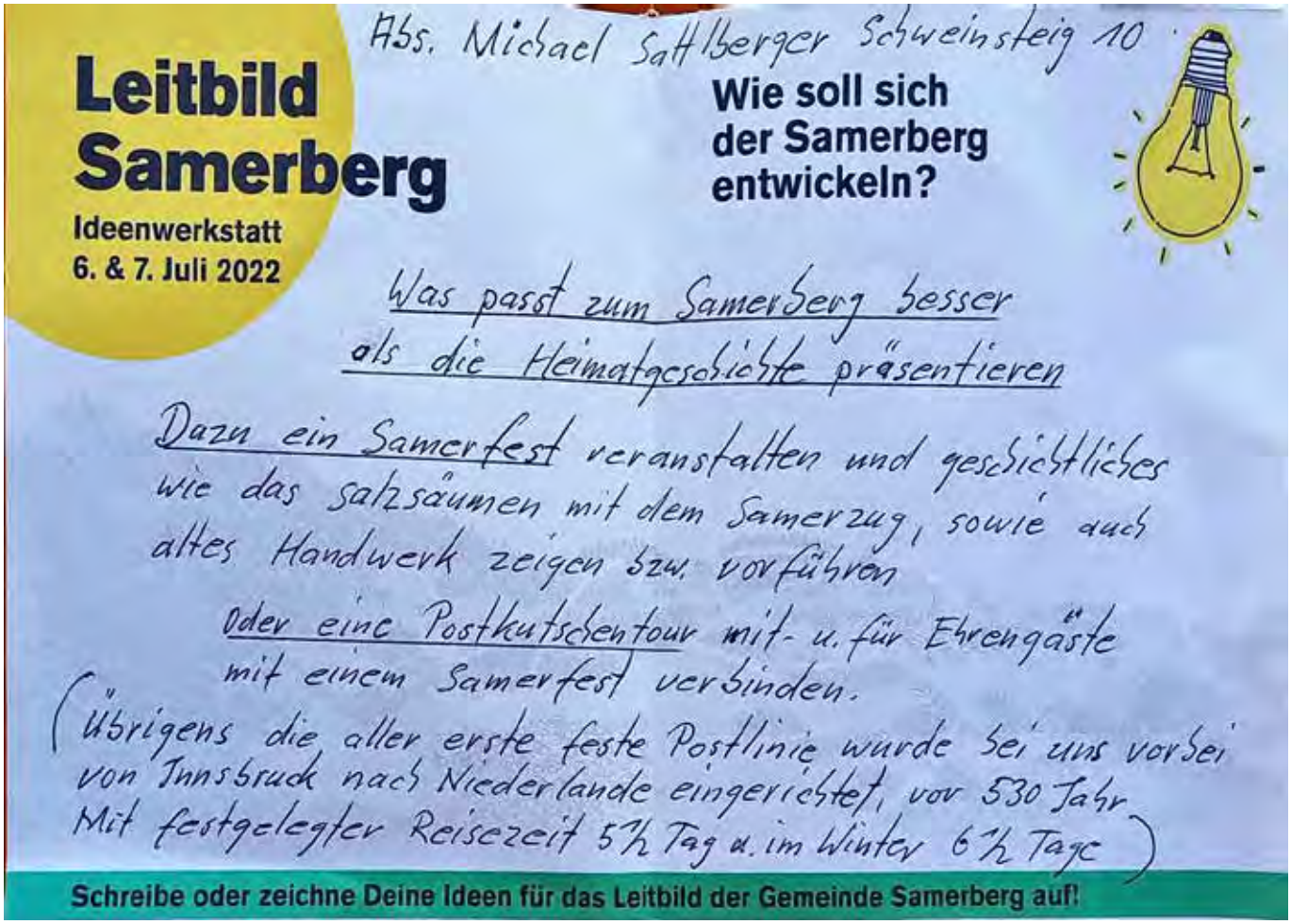
Leitbild Samerberg
Ideenwerkstatt
6. & 7. Juli 2022
Abs. Michael Sattlberger Schweinsteig 10
Wie soll sich der Samerberg entwickeln?
Was passt zum Samerberg besser als die Heimatgeschichte präsentieren
Dazu ein Samerfest veranstalten und geschichtliches wie das salzsäumen mit dem Samerzug, sowie auch altes Handwerk zeigen bzw. vorführen
Oder eine Postkutschentour mit- u. für Ehrengäste mit einem Samerfest verbinden.
(Übrigens die aller erste feste Postlinie wurde bei uns vorbei von Innsbruck nach Niederlande eingerichtet, vor 530 Jahr Mit festgelegter Reisezeit 5½ Tag u. im Winter 6½ Tage)
Schreibe oder zeichne Deine Ideen für das Leitbild der Gemeinde Samerberg auf!

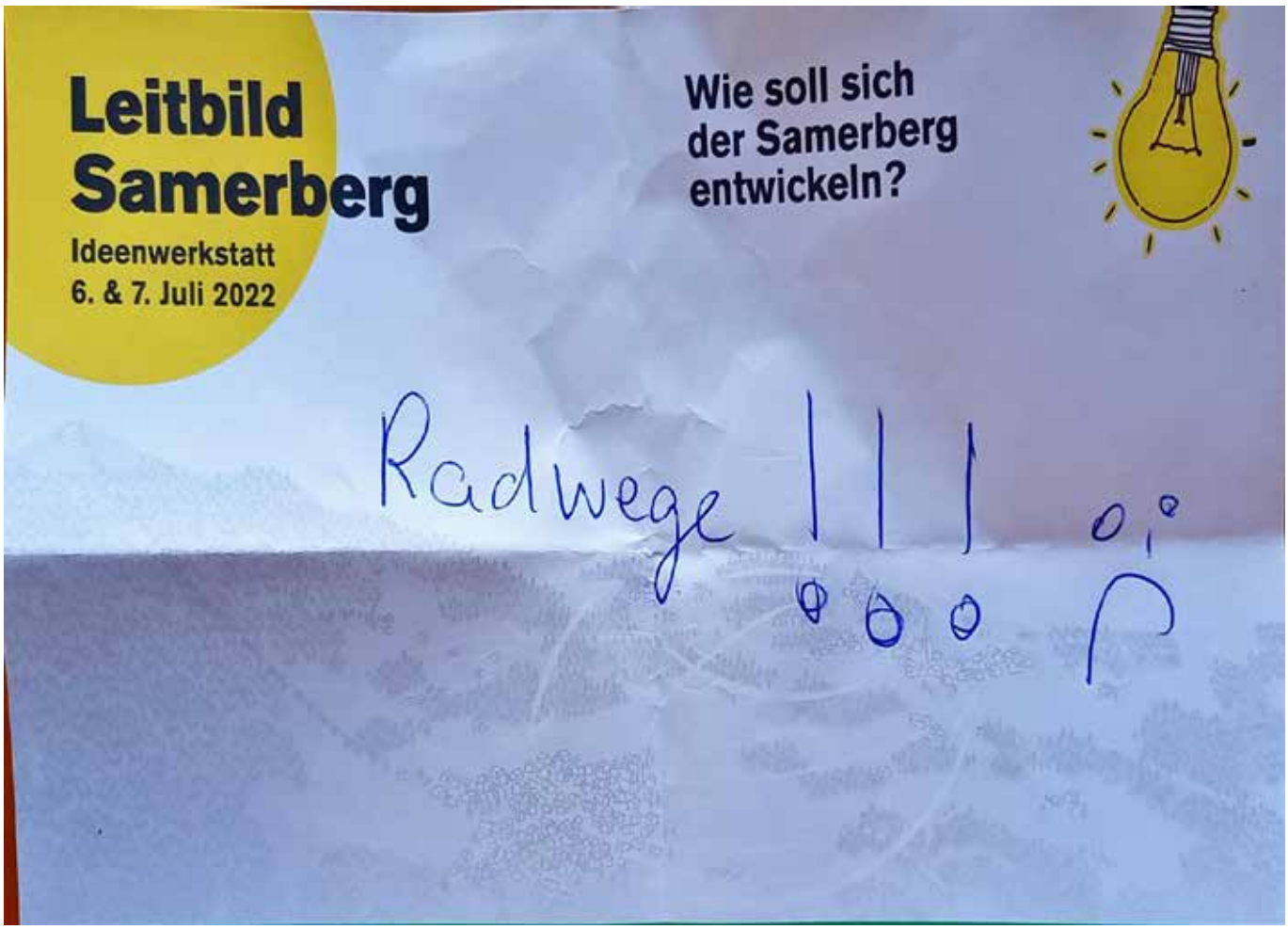
Leitbild Samerberg
Ideenwerkstatt
6. & 7. Juli 2022
Wie soll sich der Samerberg entwickeln?
Radwege !!!

Leitbild Samerberg

Ideenwerkstatt
6. & 7. Juli 2022

Wie soll sich der Samerberg entwickeln?

Viele neue Möglichkeiten schaffen zu bauen.

Schreibe oder zeichne Deine Ideen für das Leitbild der Gemeinde Samerberg auf!

Leitbild Samerberg

Ideenwerkstatt
6. & 7. Juli 2022

Wie soll sich der Samerberg entwickeln?

- Wandere Leiten
- Tourismus-Lenkung Reguzieren

Schreibe oder zeichne Deine Ideen für das Leitbild der Gemeinde Samerberg auf!

Das Projekt wird gefördert durch das Bayerische Staatsministerium für Ernährung, Landwirtschaft und Forsten und den Europäischen Landwirtschaftsfonds für die Entwicklung des Ländlichen Raums (ELER).

leitbild-samerberg.de

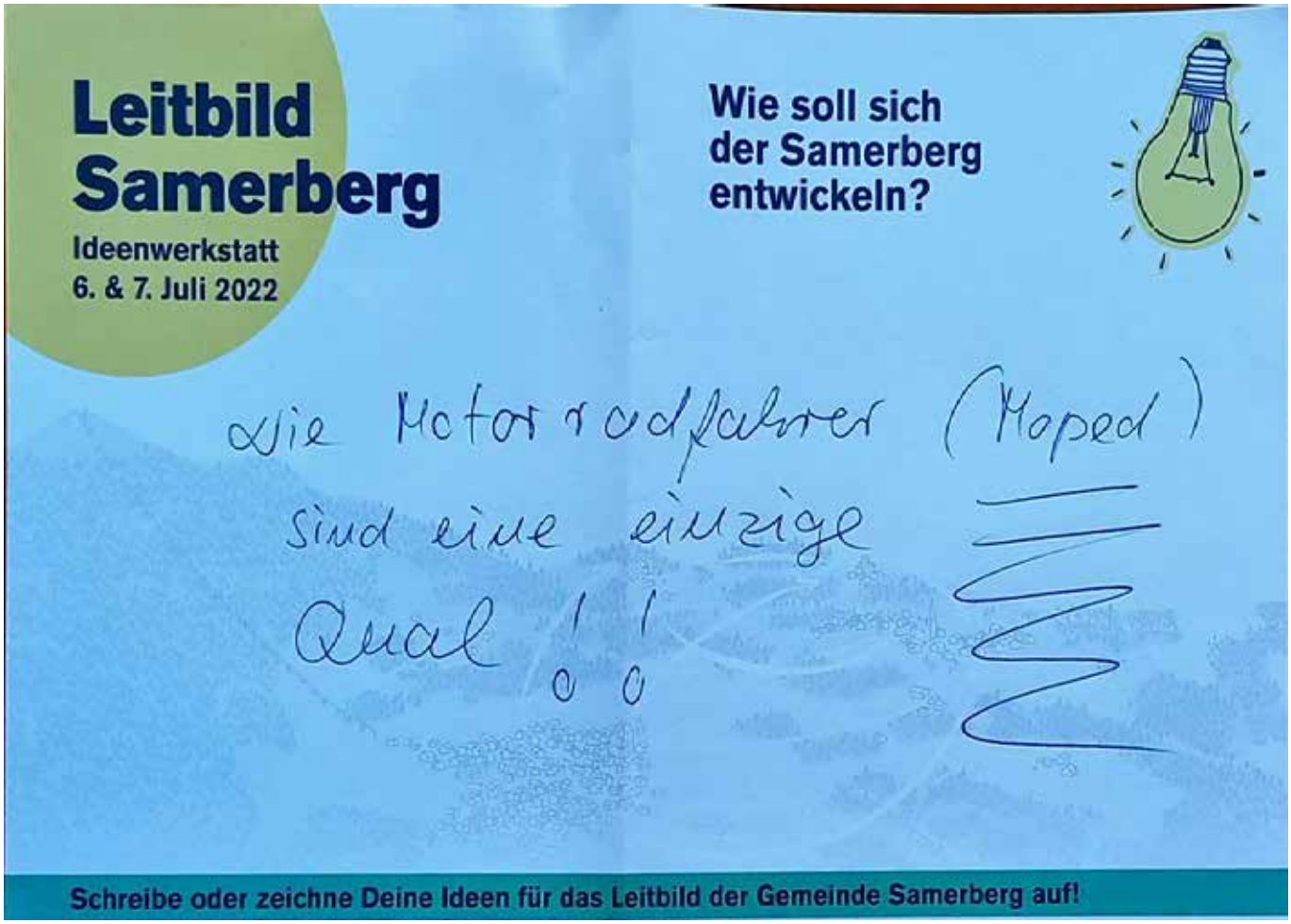
Leitbild Samerberg
Ideenwerkstatt
6. & 7. Juli 2022
Wie soll sich der Samerberg entwickeln?
Die Motorradfahrer (Moped) sind eine einzige Qual!!
Schreibe oder zeichne Deine Ideen für das Leitbild der Gemeinde Samerberg auf!

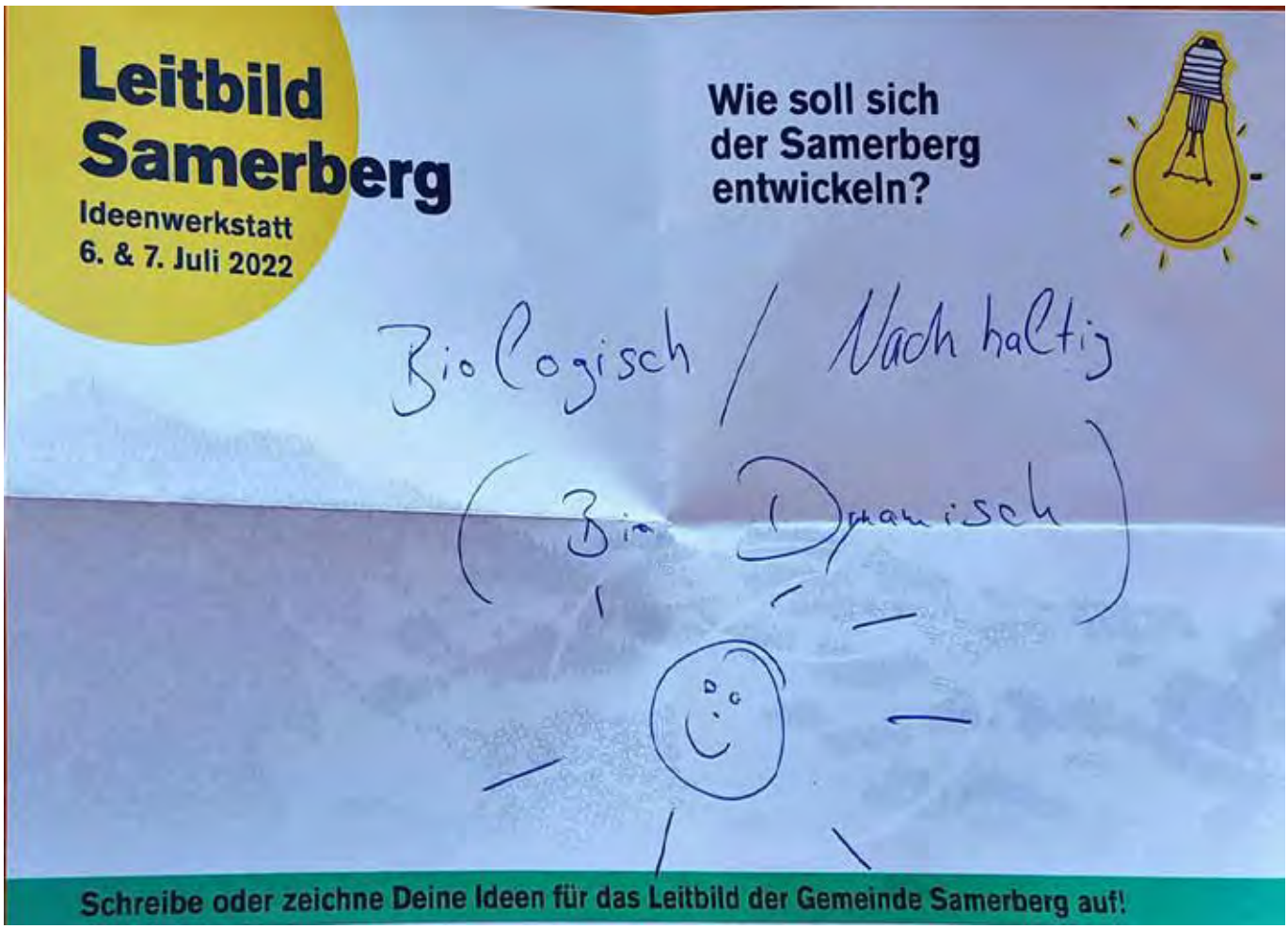
Leitbild Samerberg
Ideenwerkstatt
6. & 7. Juli 2022
Wie soll sich der Samerberg entwickeln?
Biologisch / Nachhaltig
(Bio Dynamisch)
Schreibe oder zeichne Deine Ideen für das Leitbild der Gemeinde Samerberg auf!

Leitbild Samerberg

Ideenwerkstatt
6. & 7. Juli 2022

Wie soll sich der Samerberg entwickeln?

Aufruf: wer ist bereit?
geführte Schwammerl-Wanderungen anzubieten
z.B. mit Anmeldung bis zu 7 Pers. für 2 bis 3 Std.
Preis z.B. 20,- pro Pers.

Uns ist auch klar, daß der führende nicht seine guten Pilzplätze verrät.
Man geht halt wo anders, oder fährt nach Tirol
Wichtig wäre ein Schwammerlkenner, der auch Tips gibt wo wächst was und wann.

Abs. Michael Sattlberger sen. Schweinsteig 10

Schreibe oder zeichne Deine Ideen für das Leitbild der Gemeinde Samerberg auf!

Leitbild Samerberg

Ideenwerkstatt
6. & 7. Juli 2022

Wie soll sich der Samerberg entwickeln?

Campingplatz?

Schreibe oder zeichne Deine Ideen für das Leitbild der Gemeinde Samerberg auf!

Das Projekt wird gefördert durch das Bayerische Staatsministerium für Ernährung, Landwirtschaft und Forsten und den Europäischen Landwirtschaftsfonds für die Entwicklung des ländlichen Raums (ELER).

leitbild-samerberg.de

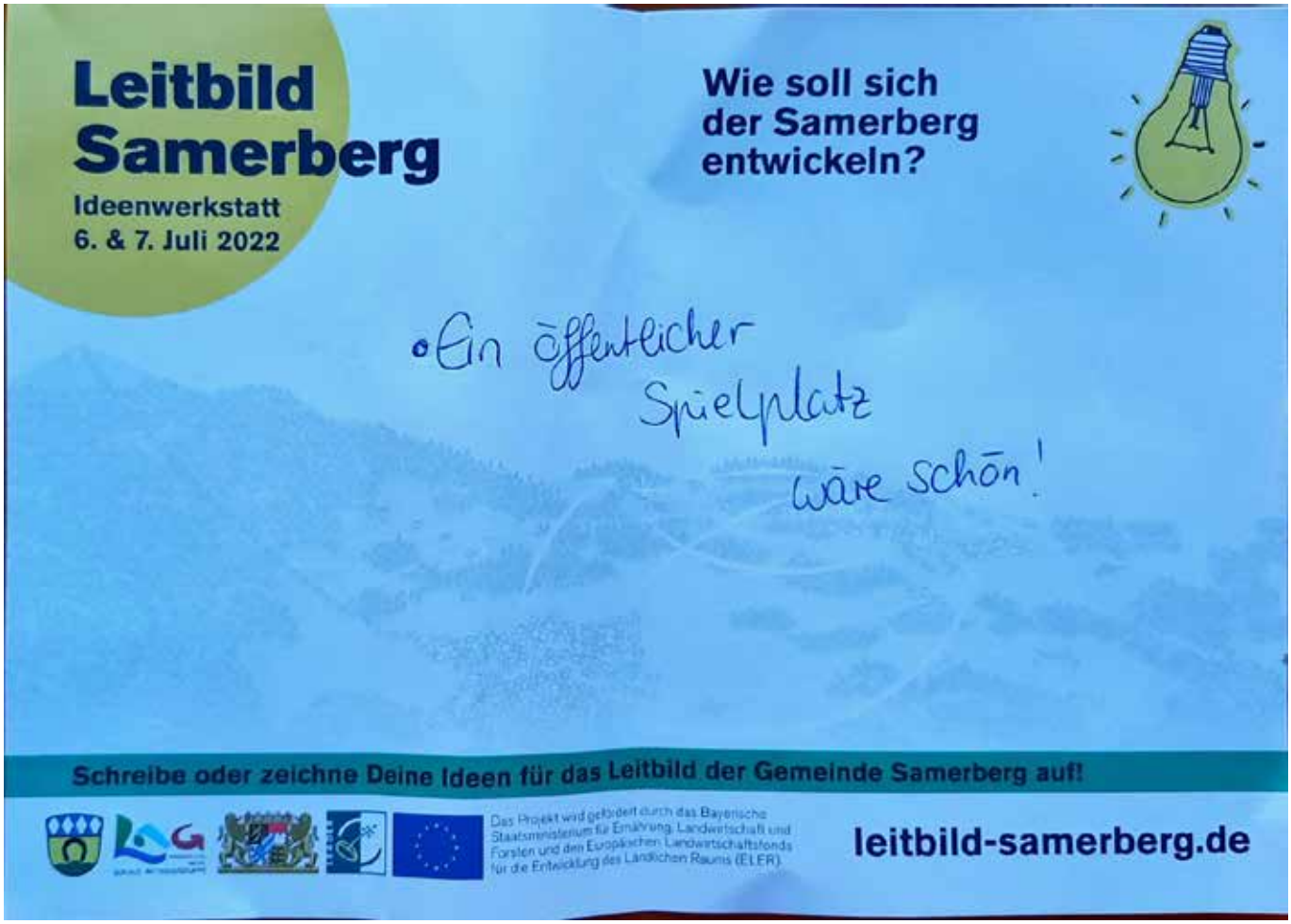
Leitbild Samerberg
Ideenwerkstatt
6. & 7. Juli 2022
Wie soll sich der Samerberg entwickeln?
• Ein öffentlicher Spielplatz wäre schön!
Schreibe oder zeichne Deine Ideen für das Leitbild der Gemeinde Samerberg auf!
Das Projekt wird gefördert durch das Bayerische Staatsministerium für Ernährung, Landwirtschaft und Forsten und den Europäischen Landwirtschaftsfonds für die Entwicklung des Ländlichen Raums (ELER).
leitbild-samerberg.de

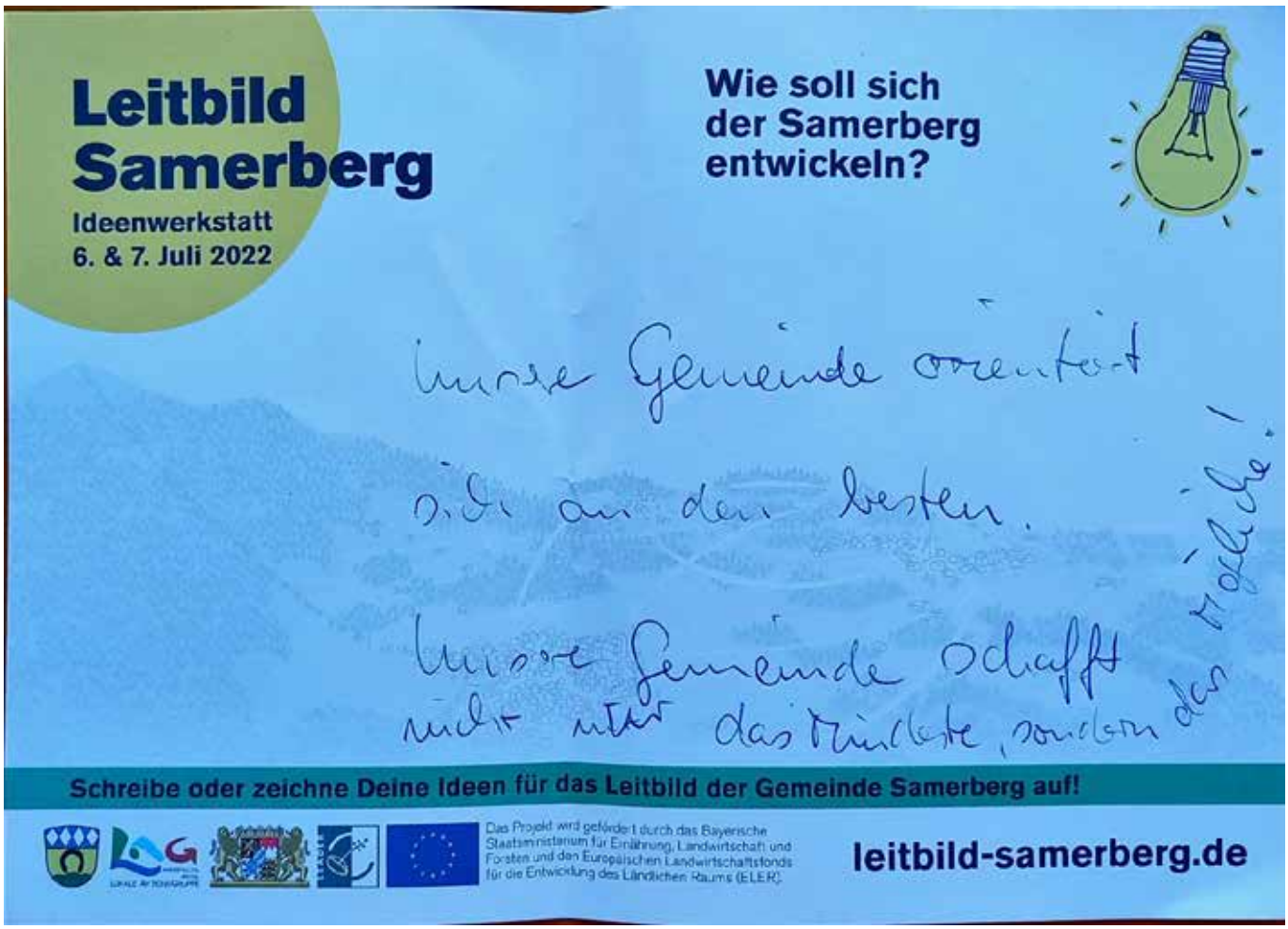
Leitbild Samerberg
Ideenwerkstatt
6. & 7. Juli 2022
Wie soll sich der Samerberg entwickeln?
Unsere Gemeinde orientiert sich an den besten.
Unsere Gemeinde schafft nicht nur das Machbare, sondern das Mögliche!
Schreibe oder zeichne Deine Ideen für das Leitbild der Gemeinde Samerberg auf!
Das Projekt wird gefördert durch das Bayerische Staatsministerium für Ernährung, Landwirtschaft und Forsten und den Europäischen Landwirtschaftsfonds für die Entwicklung des Ländlichen Raums (ELER).
leitbild-samerberg.de

Leitbild Samerberg

Ideenwerkstatt
6. & 7. Juli 2022

Wie soll sich der Samerberg entwickeln?

Taffenreuth für Autos sperren +
für Fahrräder öffnen.

Leitbild Samerberg

Ideenwerkstatt
6. & 7. Juli 2022

Wie soll sich der Samerberg entwickeln?

- Schulradweg über Nebenstraße am Wald entlang
- Fußgängerquerung südlich von Törwang

Schreibe oder zeichne Deine Ideen für das Leitbild der Gemeinde Samerberg auf!

Das Projekt wird gefördert durch das Bayerische Staatsministerium für Ernährung, Landwirtschaft und Forsten und den Europäischen Landwirtschaftsfonds für die Entwicklung des Ländlichen Raums (ELER)

leitbild-samerberg.de

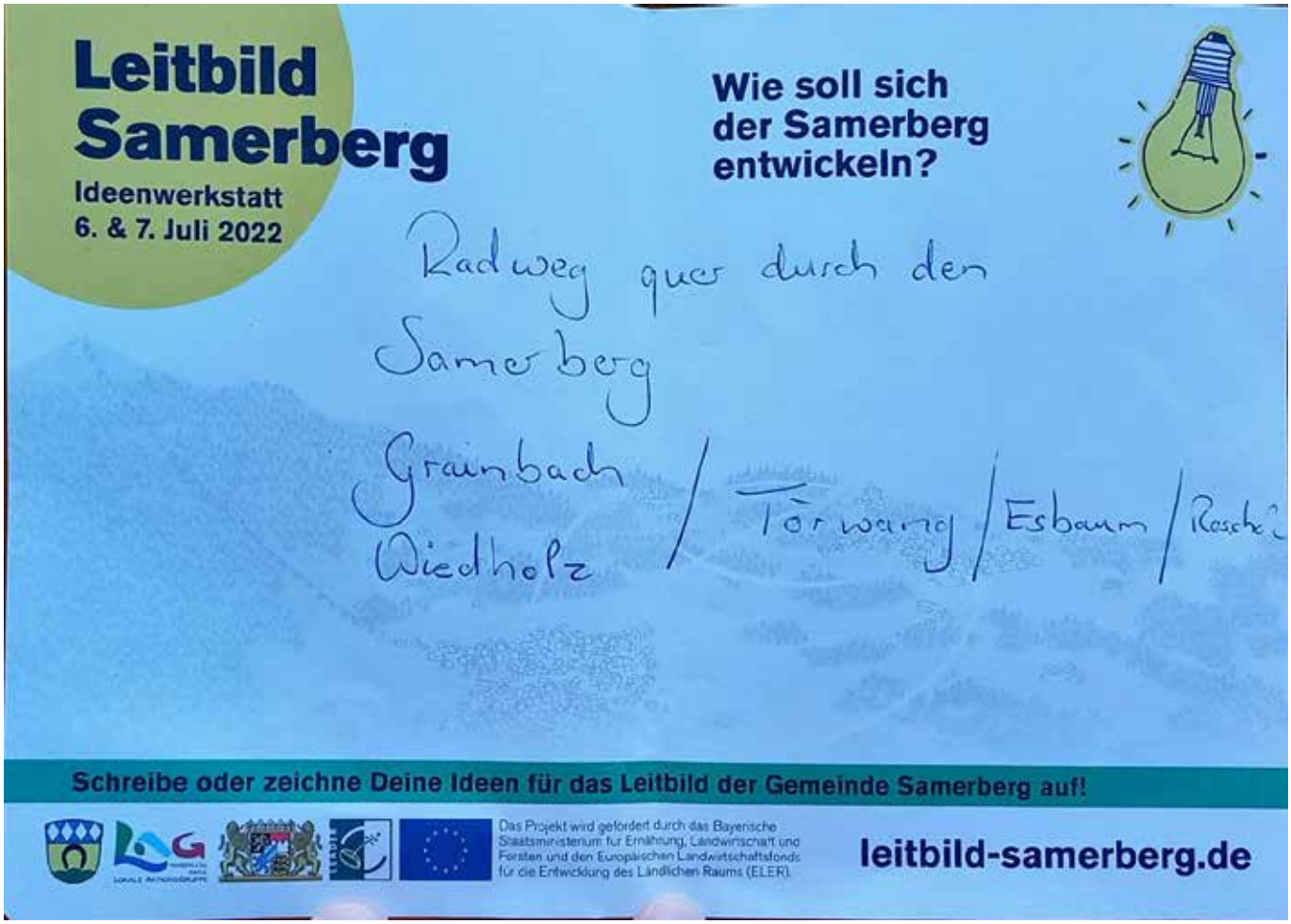
Leitbild
Samerberg
Ideenwerkstatt
6. & 7. Juli 2022
Wie soll sich
der Samerberg
entwickeln?
Radweg quer durch den
Samerberg
Grainbach
Wiedholz
Törwang
Esbaum
Schreibe oder zeichne Deine Ideen für das Leitbild der Gemeinde Samerberg auf!
Das Projekt wird gefördert durch das Bayerische Staatsministerium für Ernährung, Landwirtschaft und Forsten und den Europäischen Landwirtschaftsfonds für die Entwicklung des Ländlichen Raums (ELER).
leitbild-samerberg.de

Leitbild
Samerberg
Ideenwerkstatt
6. & 7. Juli 2022
Wie soll sich
der Samerberg
entwickeln?
Odlfreie Filze.
Bio - Modell - Region
Schreibe oder zeichne Deine Ideen für das Leitbild der Gemeinde Samerberg auf!

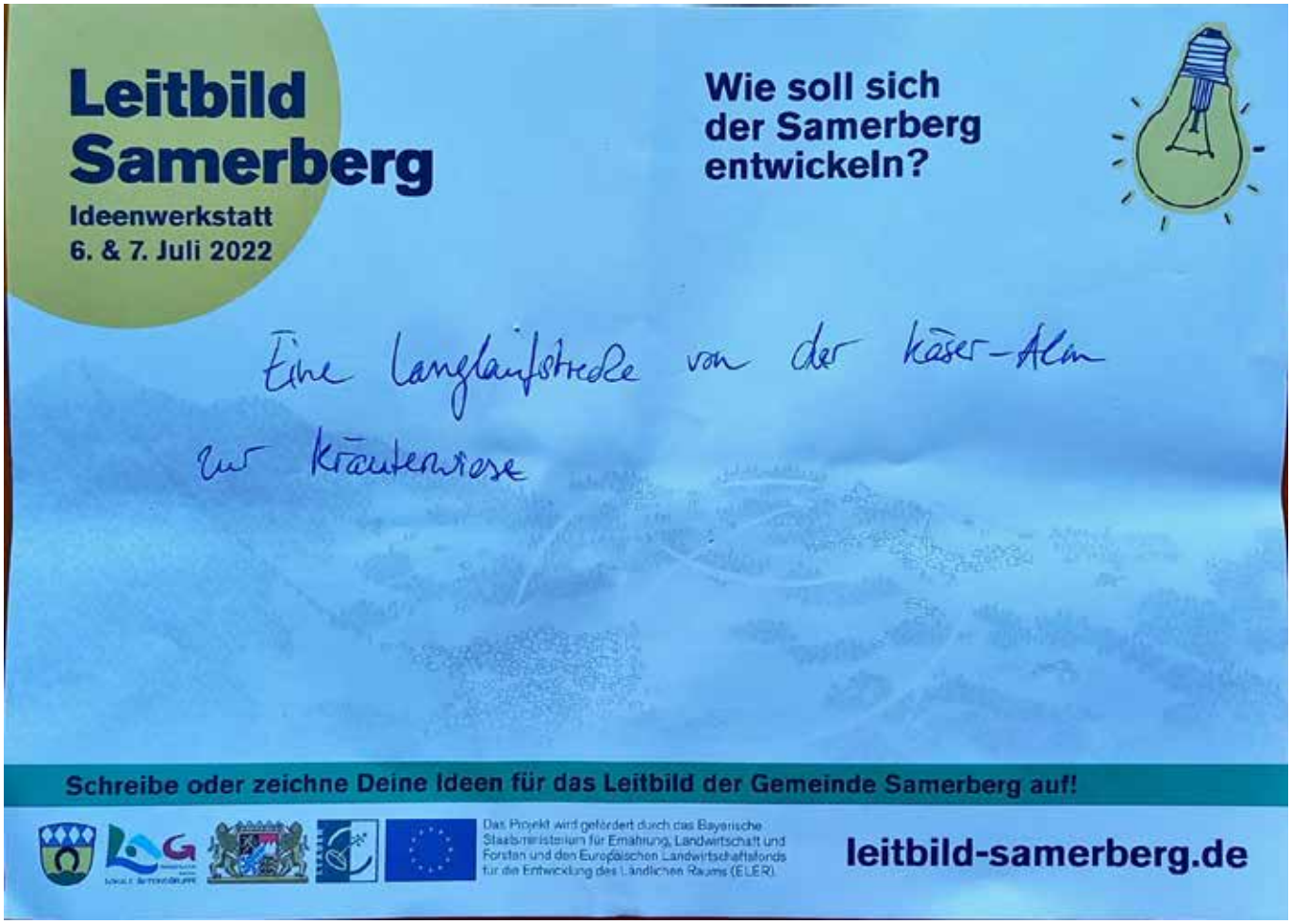
Leitbild Samerberg
Ideenwerkstatt
6. & 7. Juli 2022
Wie soll sich der Samerberg entwickeln?
Eine Langlaufstrecke von der Käser-Alm zur Kräuterwiese
Schreibe oder zeichne Deine Ideen für das Leitbild der Gemeinde Samerberg auf!
Das Projekt wird gefördert durch das Bayerische Staatsministerium für Ernährung, Landwirtschaft und Forsten und den Europäischen Landwirtschaftsfonds für die Entwicklung des Ländlichen Raums (ELER).
leitbild-samerberg.de

Leitbild Samerberg
Ideenwerkstatt
6. & 7. Juli 2022
Wie soll sich der Samerberg entwickeln?
Kein Landwirtschaftsweg.
Altbauten zu Neubauten machen.
Eine Eisdiele mit selbstgemachtem Eis. Auf dem Samerberg.
Waldkindergarten
Eine Gärtnerei mit Verkauf
Mehr Fische im Naturbad
Eine eigene Molkerei.
Mitfahrer Sammerl, anstatt zu trampen.
Erschwinglichen Wohnraum.
Schreibe oder zeichne Deine Ideen für das Leitbild der Gemeinde Samerberg auf!

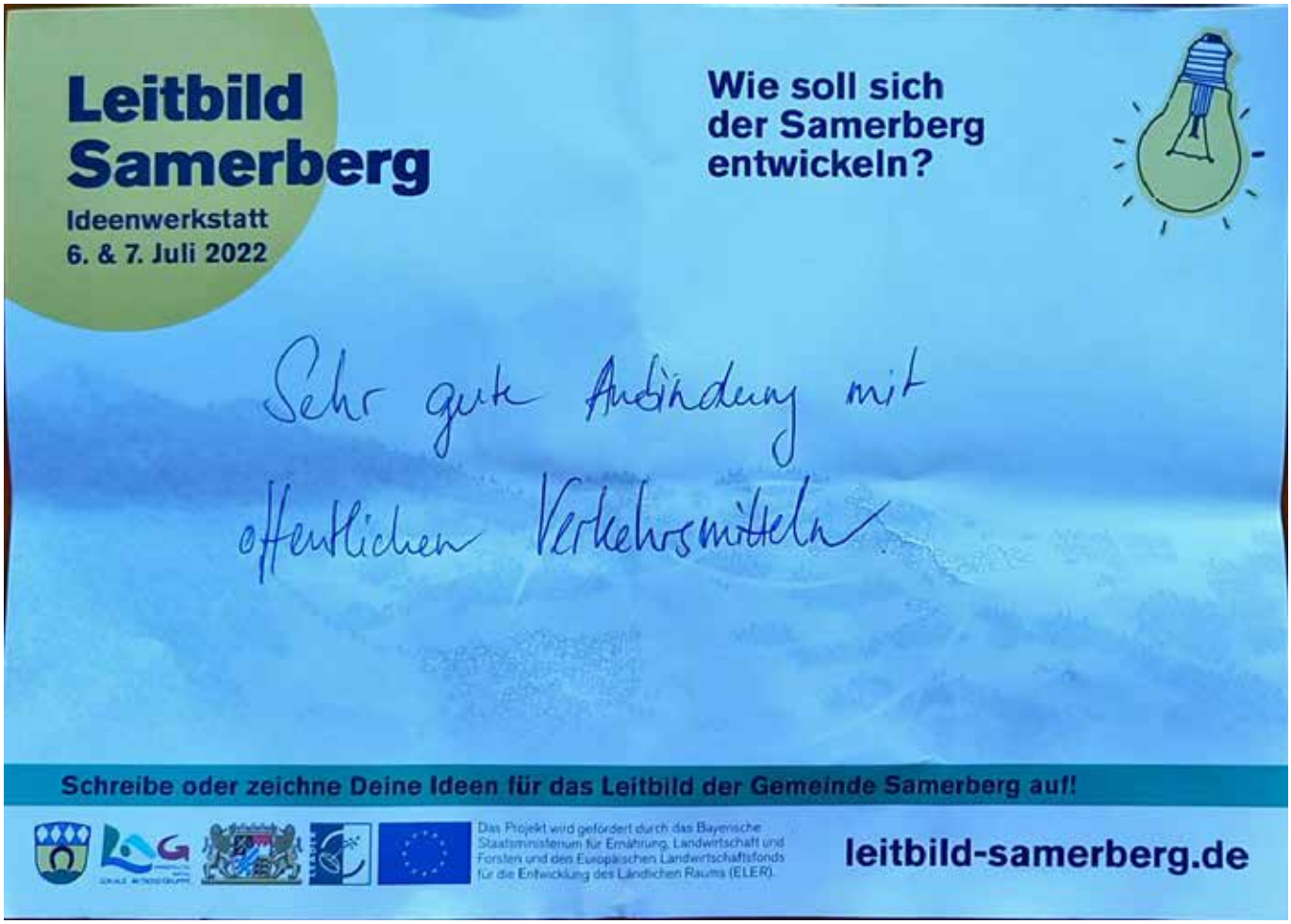
Leitbild Samerberg
Ideenwerkstatt
6. & 7. Juli 2022
Wie soll sich der Samerberg entwickeln?
Sehr gute Anbindung mit öffentlichen Verkehrsmitteln
Schreibe oder zeichne Deine Ideen für das Leitbild der Gemeinde Samerberg auf!
Das Projekt wird gefördert durch das Bayerische Staatsministerium für Ernährung, Landwirtschaft und Forsten und den Europäischen Landwirtschaftsfonds für die Entwicklung des Ländlichen Raums (ELER).
leitbild-samerberg.de

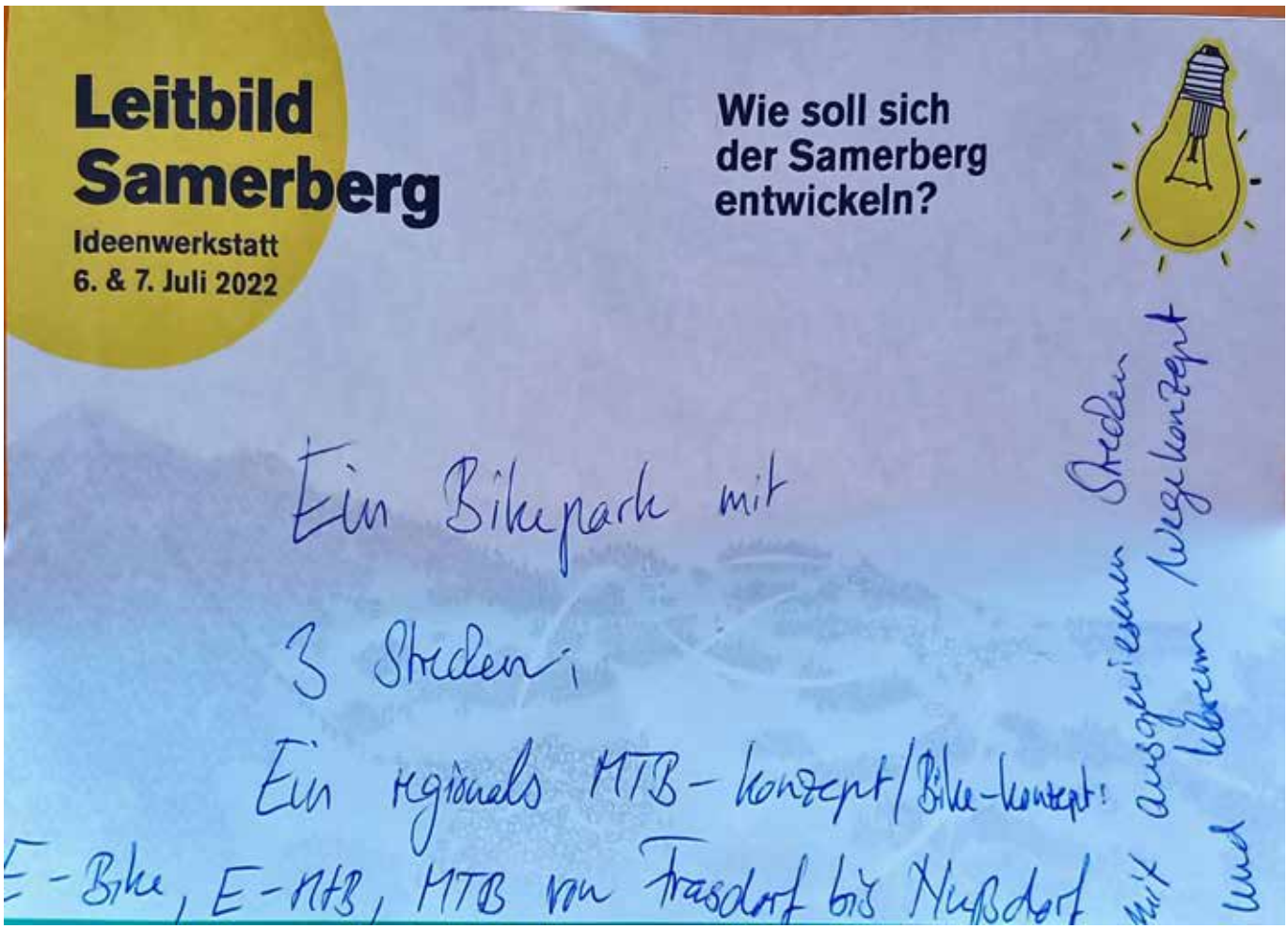
Leitbild Samerberg
Ideenwerkstatt
6. & 7. Juli 2022
Wie soll sich der Samerberg entwickeln?
Ein Bikepark mit
3 Strecken;
Ein regionales MTB-Konzept/Bike-Konzept:
E-Bike, E-MTB, MTB von Frasdorf bis Nußdorf
mit ausgewiesenen Strecken
und übrigem Wegekonzept

Leitbild Samerberg

Ideenwerkstatt
6. & 7. Juli 2022

Wie soll sich der Samerberg entwickeln?

Radwege &
Schulwege

Schreibe oder zeichne Deine Ideen für das Leitbild der Gemeinde Samerberg auf!

Das Projekt wird gefördert durch das Bayerische Staatsministerium für Ernährung, Landwirtschaft und Forsten und den Europäischen Landwirtschaftsfonds für die Entwicklung des Ländlichen Raums (ELER).

leitbild-samerberg.de

Leitbild Samerberg

Ideenwerkstatt
6. & 7. Juli 2022

Wie soll sich der Samerberg entwickeln?

mehr mit Bebauungsplänen
arbeiten
↳ müssen Qualität haben
↳ nicht nur damit halt B-Plan gemacht

Schreibe oder zeichne Deine Ideen für das Leitbild der Gemeinde Samerberg auf!

Das Projekt wird gefördert durch das Bayerische Staatsministerium für Ernährung, Landwirtschaft und Forsten und den Europäischen Landwirtschaftsfonds für die Entwicklung des Ländlichen Raums (ELER).

leitbild-samerberg.de

Leitbild Samerberg

Ideenwerkstatt
6. & 7. Juli 2022

Wie soll sich der Samerberg entwickeln?

Straßen teilweise verbreitern

↳ abwägen zwischen Ausbau, Tempobeschleunigung & Verkehrssicherheit

Schreibe oder zeichne Deine Ideen für das Leitbild der Gemeinde Samerberg auf!

Das Projekt wird gefördert durch das Bayerische Staatsministerium für Ernährung, Landwirtschaft und Forsten und den Europäischen Landwirtschaftsfonds für die Entwicklung des Ländlichen Raums (ELER).

leitbild-samerberg.de

Leitbild Samerberg

Ideenwerkstatt
6. & 7. Juli 2022

Wie soll sich der Samerberg entwickeln?

Dezentrales Gewerbekonzept damit bestehende Betriebe erhalten bleiben

Schreibe oder zeichne Deine Ideen für das Leitbild der Gemeinde Samerberg auf!

Das Projekt wird gefördert durch das Bayerische Staatsministerium für Ernährung, Landwirtschaft und Forsten und den Europäischen Landwirtschaftsfonds für die Entwicklung des Ländlichen Raums (ELER).

leitbild-samerberg.de

Ortseinfahrt

junge Motorradfahrer meist zu schnell u. zu laut (hauptsächlich wenn mehrere zusammen fahren)
Es sind 10 Kinder zu Hause u. alle wollen leben!

Hygiene
Mein Vorschlag:

öffentliche Toilette:
im Gemeindehaus von aussen eine Türe zur bereits vorhandenen Toilette einbauen oder ausstatten zu Nachbarn verweisen!

Kann man nicht die Ortseinfahrt verlegen: Einfahrt 1 Strasse weiter beim Parkplatz / Auer / Frangst?

Flaschen entsorgen:
manche haben kein Auto + können nicht zu Fuss nach Greinbach mit Flaschen wandern!

Zechner Edelgard und Ferdinand

Anwohner Samerstraße, Ortsbereich Törwang

Bürgerbeteiligung „ Leitbild Samerberg „

Zu Hd. Herrn 1. Bürgermeister Huber, mit der Bitte um Weiterleitung an die Leitungsgruppe

Die Aktion Leitbild Samerberg eignet sich mit Sicherheit auch dafür, kleinere Sorgen der Bürger, in den Beteiligungsprozess aufzunehmen.

Es geht um die Wohnqualität im Bereich der Samerstraße (Ortsbereich Törwang) die sich in den letzten Jahren auf Grund der Lärmbelästigung durch den ständig steigenden Motorradverkehr und der damit verbundene Lärmbelästigung derart verschlechtert hat, dass ein entspannter Aufenthalt auf der Terrasse, an verkehrsreichen Wochenenden, fast nicht mehr möglich ist.

Es ist einfach nicht nachvollziehbar, warum keine stärkere Überwachung des Verkehrs, im Hinblick auf die Geschwindigkeiten, aber vor allem der Lautstärke der Motorräder, zur Sicherheit und Schutz der Wohnbevölkerung, durchgeführt wird. Die Lärmschutzrichtlinien (77 db) für Motorräder, werden offensichtlich in den meisten Fällen nicht beachtet.

Die Einrichtung einer 30 er Zone, im Bereich der Samerstraße , zwischen Kreisstraße und Dorfplatz, brächte mit Sicherheit eine Erleichterung.

Wir sind der Meinung, dass niemand versteht, warum im oberen Bereich „ Zur Aussicht" 30 km/h angeordnet wurden und dies in der Samerstraße nicht notwendig sein soll.

In der Samerstraße befinden sich unter anderem zwei Banken, eine Gaststätte, Zugang zum Kindergarten, Treppenanlage zum Friedhof/ Kirche und ein Lebensmittelgeschäft.

Ergänzend sei noch erwähnt, dass ein Teilbereich der Samerstraße, zwischen Kindergarten und Osterkamerweg, regelmäßig von Kindergartengruppen, auf dem Weg in die Filze, begangen wird.

Der Quell- und Zielverkehr, mit vielfachem Ein- und Aussteigen, erhöhtem Parkplatzsuchverkehr (4 Parkplätze im betroffenen Bereich) und häufige Fahrbahnquerungen durch Fußgänger, sind weitere Gründe für ein Tempolimit.

Der an der Samerstraße vorhandene Gehweg, ist nur durch einen fast höhengleichen Einzeiler bzw.einer Dreizeilermulde von der Fahrbahn getrennt.

Der Gehweg kann durchaus als Seitenstreifen angesehen werden und wird auf Grund der vorhandenen Straßenbreite sehr häufig befahren sowie als Parkplatz benützt.

Zudem hat der Gehweg in Teilbereichen, nur eine Breite von 75 cm !

Die Sicherheit der Fußgänger ist, auf Grund o.g. Kriterien, nicht gewährleistet.

Ein weiterer Grund, in diesem Bereich eine 30 er Zone zu beantragen.

Soweit uns bekannt ist, können Kommunen ohne weitere Nachweise auch Tempolimits auf Hauptverkehrsstraßen in „ sensiblen Bereichen mit schützenswerten Verkehrsteilnehmern „ einführen.

Die Ortsdurchfahrt Rohrdorf ist dafür ein gutes Beispiel.

Wir hoffen, dass sich die Leitungsgruppe auch mit diesem Problem befasst und eine gute Lösung zur Sicherheit der Bürger, vor allem unserer Kinder, findet.

Mit freundlichen Grüßen

Zechner Ferdinand

Leitbild Samerberg

Ideenwerkstatt
6. & 7. Juli 2022

Wie soll sich der Samerberg entwickeln?

Tagesbetreuung für Senioren
an zentralem Ort

Schreibe oder zeichne Deine Ideen für das Leitbild der Gemeinde Samerberg auf!

Das Projekt wird gefördert durch das Bayerische Staatsministerium für Ernährung, Landwirtschaft und Forsten und den Europäischen Landwirtschaftsfonds für die Entwicklung des Ländlichen Raums (ELER).

leitbild-samerberg.de

Leitbild Samerberg

Ideenwerkstatt
6. & 7. Juli 2022

Wie soll sich der Samerberg entwickeln?

Bauen im Außenbereich
ermöglichen
↳ mit Qualität & Konzept

Schreibe oder zeichne Deine Ideen für das Leitbild der Gemeinde Samerberg auf!

Das Projekt wird gefördert durch das Bayerische Staatsministerium für Ernährung, Landwirtschaft und Forsten und den Europäischen Landwirtschaftsfonds für die Entwicklung des Ländlichen Raums (ELER).

leitbild-samerberg.de

Leitbild Samerberg

Ideenwerkstatt
6. & 7. Juli 2022

Wie soll sich der Samerberg entwickeln?

Ein Wochenendmarkt mit Samerberger Produkten und heimischen Ausstellern. Evtl. mit kleinem Cafewagen, sodass ein angenehmes Einkaufen mit spontanem Leute treffen verbunden werden kann.

Schreibe oder zeichne Deine Ideen für das Leitbild der Gemeinde Samerberg auf!

nonconform

RAUM FÜR IDEEN ↓

- Nachwuchs für Vereine, speziell Feuerwehr fehlt
- mehr Wertschätzung f. Feuerwehr, Freiwilligenarbeit

nonconform

RAUM FÜR IDEEN ↓

Tourismus und dadurch starker Verkehr + Parken ist Belastung

Tourismus muss mehr gelenkt werden

wie viel Tourismus wollen wir wirklich?

Wie kann er uns was bringen?

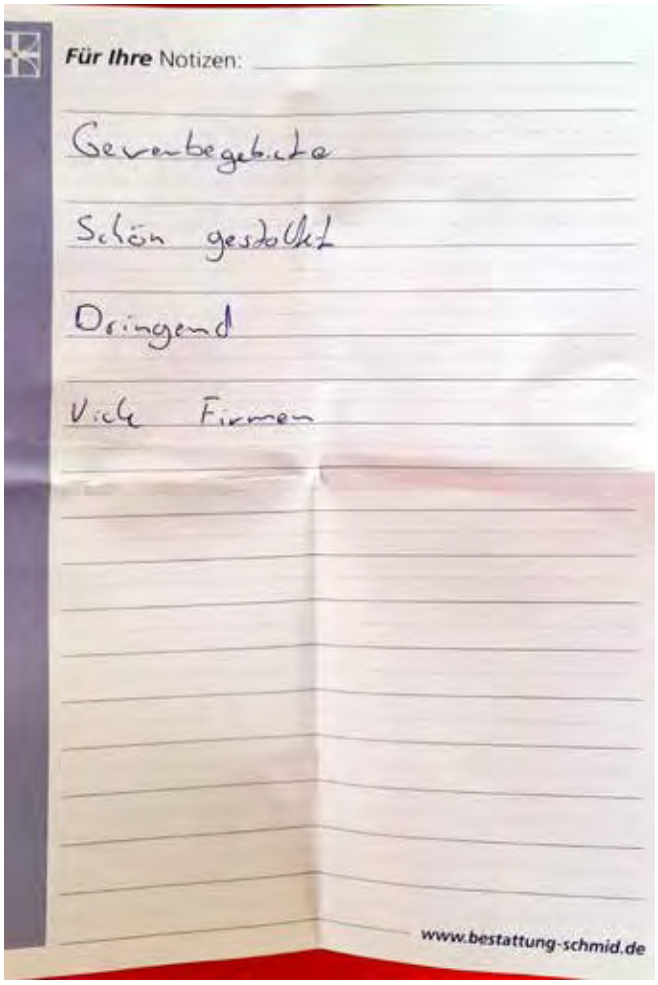
Für Ihre Notizen:
Gewerbegebiete
Schön gestaltet
Dringend
Viele Firmen
www.bestattung-schmid.de

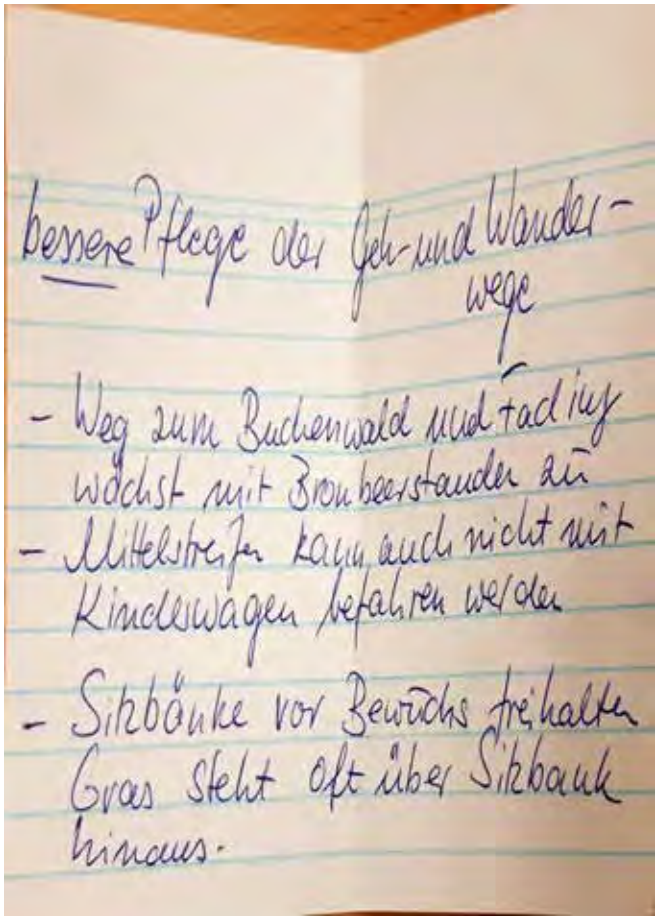
bessere Pflege der Geh- und Wanderwege
- Weg zum Buchenwald und Tadley wächst mit Brombeersträuchern zu
- Mittelstreifen kann auch nicht mit Kinderwagen befahren werden
- Sitzbänke vor Bewuchs freihalten Gras steht oft über Sitzbank hinaus.

Leitbild Samerberg
Ideenwerkstatt
6. & 7. Juli 2022
Wie soll sich der Samerberg entwickeln?
Gewerbegebiet für den Samerberg
Baugeschäft in Esbaum braucht mehr Platz
Schreibe oder zeichne Deine Ideen für das Leitbild der Gemeinde Samerberg auf!
Das Projekt wird gefördert durch das Bayerische Staatsministerium für Ernährung, Landwirtschaft und Forsten und den Europäischen Landwirtschaftsfonds für die Entwicklung des Ländlichen Raums (ELER).
leitbild-samerberg.de

Leitbild Samerberg

Ideenwerkstatt
6. & 7. Juli 2022

Wie soll sich der Samerberg entwickeln?

- Stellplätze für Wohnmobile
- niederschwelliges Camping an verschiedenen Stellen
- 2-3 kleinere Plätze mit Infrastruktur
- mit Parkscheinen

Schreibe oder zeichne Deine Ideen für das Leitbild der Gemeinde Samerberg auf!

Das Projekt wird gefördert durch das Bayerische Staatsministerium für Ernährung, Landwirtschaft und Forsten und den Europäischen Landwirtschaftsfonds für die Entwicklung des Ländlichen Raums (ELER).

leitbild-samerberg.de

Leitbild Samerberg

Ideenwerkstatt
6. & 7. Juli 2022

Wie soll sich der Samerberg entwickeln?

Windrad auf der Hochries!

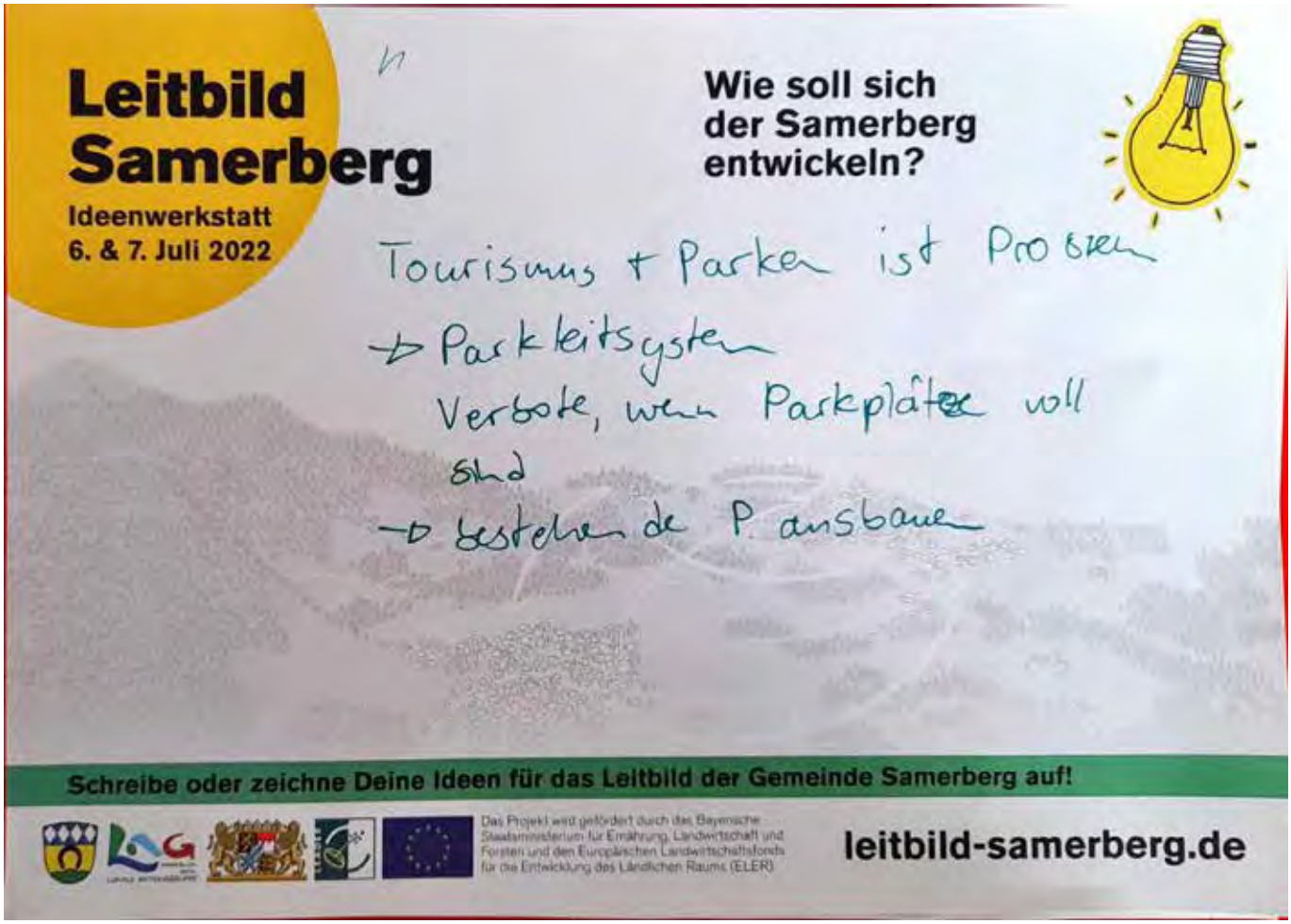
Leitbild Samerberg
Ideenwerkstatt
6. & 7. Juli 2022
Wie soll sich der Samerberg entwickeln?
Tourismus + Parken ist Problem
→ Parkleitsystem
Verbote, wenn Parkplätze voll sind
→ bestehende P. ausbauen
Schreibe oder zeichne Deine Ideen für das Leitbild der Gemeinde Samerberg auf!
Das Projekt wird gefördert durch das Bayerische Staatsministerium für Ernährung, Landwirtschaft und Forsten und den Europäischen Landwirtschaftsfonds für die Entwicklung des Ländlichen Raums (ELER)
leitbild-samerberg.de

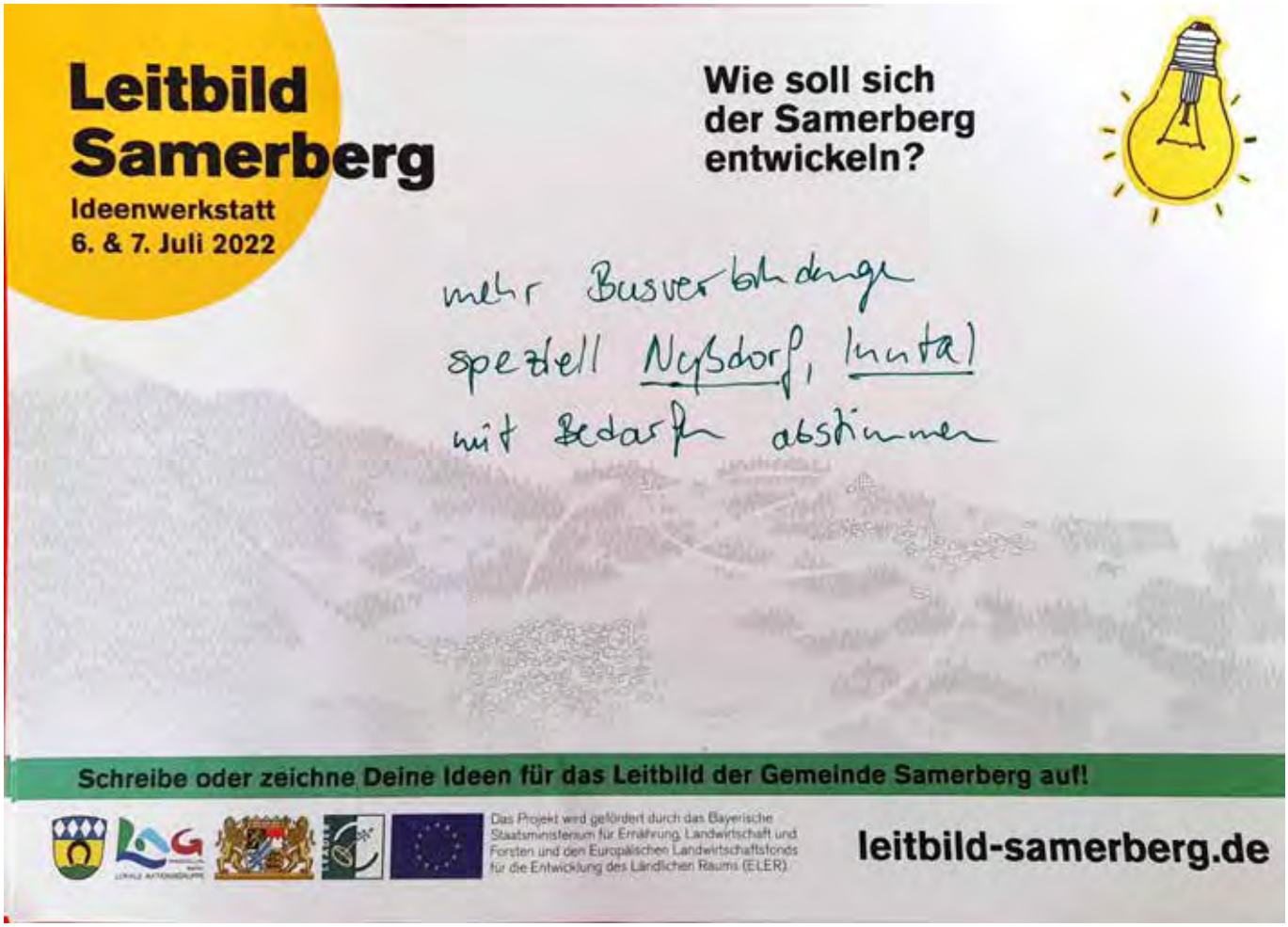
Leitbild Samerberg
Ideenwerkstatt
6. & 7. Juli 2022
Wie soll sich der Samerberg entwickeln?
mehr Busverbindungen
speziell Neßdorf, Inntal
mit Bedarfen abstimmen
Schreibe oder zeichne Deine Ideen für das Leitbild der Gemeinde Samerberg auf!
Das Projekt wird gefördert durch das Bayerische Staatsministerium für Ernährung, Landwirtschaft und Forsten und den Europäischen Landwirtschaftsfonds für die Entwicklung des Ländlichen Raums (ELER)
leitbild-samerberg.de

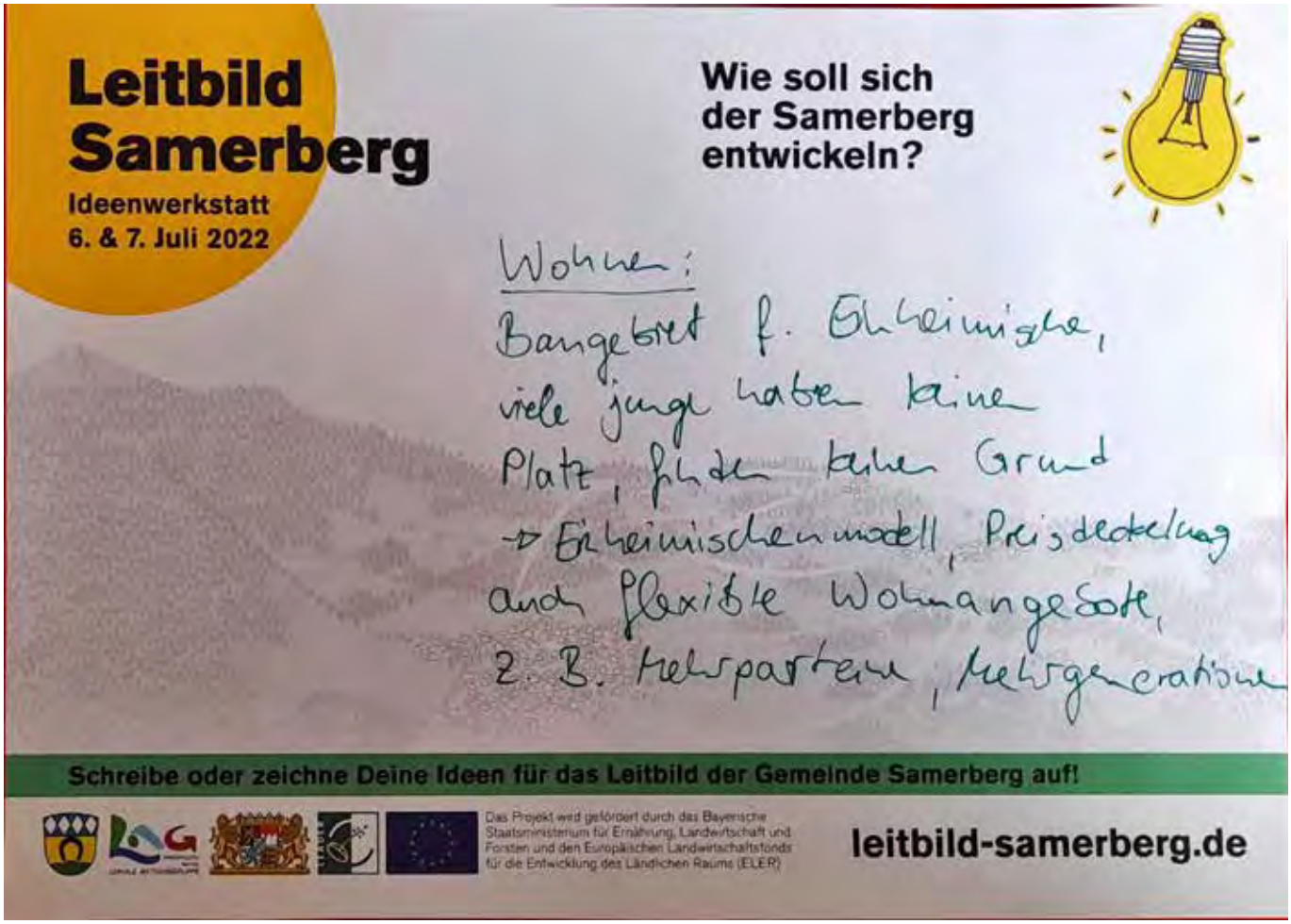
Leitbild Samerberg
Ideenwerkstatt
6. & 7. Juli 2022
Wie soll sich der Samerberg entwickeln?
Wohnen:
Baugebiet f. Einheimische,
viele junge haben keine
Platz, finden keinen Grund
→ Einheimischenmodell, Preisdeckelung
auch flexible Wohnangebote,
z. B. Mehrparteien, Mehrgenerationen
Schreibe oder zeichne Deine Ideen für das Leitbild der Gemeinde Samerberg auf!
Das Projekt wird gefördert durch das Bayerische Staatsministerium für Ernährung, Landwirtschaft und Forsten und den Europäischen Landwirtschaftsfonds für die Entwicklung des Ländlichen Raums (ELER)
leitbild-samerberg.de

Leitbild Samerberg
Ideenwerkstatt
6. & 7. Juli 2022
Wie soll sich der Samerberg entwickeln?
Mehr Spielplätze bitte
Schreibe oder zeichne Deine Ideen für das Leitbild der Gemeinde Samerberg auf!
Das Projekt wird gefördert durch das Bayerische Staatsministerium für Ernährung, Landwirtschaft und Forsten und den Europäischen Landwirtschaftsfonds für die Entwicklung des Ländlichen Raums (ELER)
leitbild-samerberg.de

Leitbild Samerberg
Ideenwerkstatt
6. & 7. Juli 2022
Wie soll sich der Samerberg entwickeln?
Wohnen:
viele ehem. Landwirtschaftl.
Gebäude leer -> Umnutzung
derzeit Problem weil Außenbereich
Schreibe oder zeichne Deine Ideen für das Leitbild der Gemeinde Samerberg auf!
Das Projekt wird gefördert durch das Bayerische Staatsministerium für Ernährung, Landwirtschaft und Forsten und den Europäischen Landwirtschaftsfonds für die Entwicklung des Ländlichen Raums (ELER)
leitbild-samerberg.de


Samerberger Künstlerkreis

Leitbild Samerberg

Ideenwerkstatt
6. & 7. Juli 2022

Wie soll sich der Samerberg entwickeln?

Rossholzen & Steinkirchen
sollten auch lebendig werden/sein
↳ Treffpunkte unabhängig Verein
↳ nicht vergessen werden (mit Törwang Greinbach)

Schreibe oder zeichne Deine Ideen für das Leitbild der Gemeinde Samerberg auf!

Das Projekt wird gefördert durch das Bayerische Staatsministerium für Ernährung, Landwirtschaft und Forsten und den Europäischen Landwirtschaftsfonds für die Entwicklung des Ländlichen Raums (ELER).

leitbild-samerberg.de

Tagespflege
für Senioren

Spielplatz

Zentral, für den gesamten
Samerberg

STRAUSS

Klares Nein der Gemeinde
gegen den Wolf
zum Erhalt der
Weide und Heuwirtschaft
und der Kulturlandschaft

INFO@STRAUSS.DE
TEL.: +49 6050 9710-12
FAX: +49 6050 9710-90
STRAUSS.DE

ENGELBERT STRAUSS GMBH & CO. KG
FRANKFURTER STRASSE 98-108
D-63599 BIEBERGEMÜND

Leitbild Samerberg

Ideenwerkstatt
6. & 7. Juli 2022

Wie soll sich der Samerberg entwickeln?

Wolfsfreie Zone Samerberg !!

Schreibe oder zeichne Deine Ideen für das Leitbild der Gemeinde Samerberg auf!

Das Projekt wird gefördert durch das Bayerische Staatsministerium für Ernährung, Landwirtschaft und Forsten und den Europäischen Landwirtschaftsfonds für die Entwicklung des Ländlichen Raums (ELER).

leitbild-samerberg.de

Heimatmuseum

- Bäuerliches Leben
- Römische Funde
- Biopreffen

zum Anfassen, interaktiv

Eine Dorfmitte
für Grainbach
mit Spielplatz

STRAUSS

gemeinsames Angebot
aller Vereine der
Jugend- und Seniorenarbeit
Tolle Leistung des
Ehrenamtes

INFO@STRAUSS.DE
TEL.: +49 6050 9710-12
FAX: +49 6050 9710-90
STRAUSS.DE

ENGELBERT STRAUSS GMBH & CO. KG
FRANKFURTER STRASSE 98-108
D-63599 BIEBERGEMÜND

Leitbild Samerberg

Ideenwerkstatt
6. & 7. Juli 2022

Wie soll sich der Samerberg entwickeln?

Das Fahrrad hat derzeit nur eine Freizeitwert auf dem Samerberg.
Die Alltagswege (Einkaufen, Schule, etc. Schwimmbad) können derzeit nicht mit dem Fahrrad (sicher) gemacht werden.
=> Man muss für eine sichere Fortbewegung das Auto nehmen.

Schreibe oder zeichne Deine Ideen für das Leitbild der Gemeinde Samerberg auf!

Das Projekt wird gefördert durch das Bayerische Staatsministerium für Ernährung, Landwirtschaft und Forsten und den Europäischen Landwirtschaftsfonds für die Entwicklung des Ländlichen Raums (ELER).

leitbild-samerberg.de

Leitbild Samerberg

Ideenwerkstatt
6. & 7. Juli 2022

Wie soll sich der Samerberg entwickeln?

Vernetzung der Bewohner:innen
Beispiel: Nebenan.de
=> Als zugereister ist man nicht so erwünscht
=> Information und Austausch fehlt (außerhalb der Vereine)
=> Teilen und Tauschen wäre toll.

Schreibe oder zeichne Deine Ideen für das Leitbild der Gemeinde Samerberg auf!

Das Projekt wird gefördert durch das Bayerische Staatsministerium für Ernährung, Landwirtschaft und Forsten und den Europäischen Landwirtschaftsfonds für die Entwicklung des Ländlichen Raums (ELER).

leitbild-samerberg.de

Leitbild Samerberg

Ideenwerkstatt
6. & 7. Juli 2022

Wie soll sich der Samerberg entwickeln?

Radlweg an der Hauptstraße
um schnell von A nach B
zu kommen und das Auto
stehenbleiben kann.

Schreibe oder zeichne Deine Ideen für das Leitbild der Gemeinde Samerberg auf!

Das Projekt wird gefördert durch das Bayerische Staatsministerium für Ernährung, Landwirtschaft und Forsten und den Europäischen Landwirtschaftsfonds für die Entwicklung des Ländlichen Raums (ELER).

leitbild-samerberg.de

Leitbild Samerberg

Ideenwerkstatt
6. & 7. Juli 2022

MOBILITÄT

Wie soll sich der Samerberg entwickeln?

Erweiterung der ROSI runter
ins Inntal

Busse u. Fahrplan orientiert sich derzeit nur
an der Schulzeit. Keine Chance, das als
Berufstätige, mit dem Bus zur Bahn zu kommen.
Erhöhung der Busdichte wäre wünschenswert.
Bicht Chance für Tourismus.
Kinder in der Mittagsbetreuung kommen nicht mehr mit dem
Bus heim.

Schreibe oder zeichne Deine Ideen für das Leitbild der Gemeinde Samerberg auf!

Das Projekt wird gefördert durch das Bayerische Staatsministerium für Ernährung, Landwirtschaft und Forsten und den Europäischen Landwirtschaftsfonds für die Entwicklung des Ländlichen Raums (ELER).

leitbild-samerberg.de

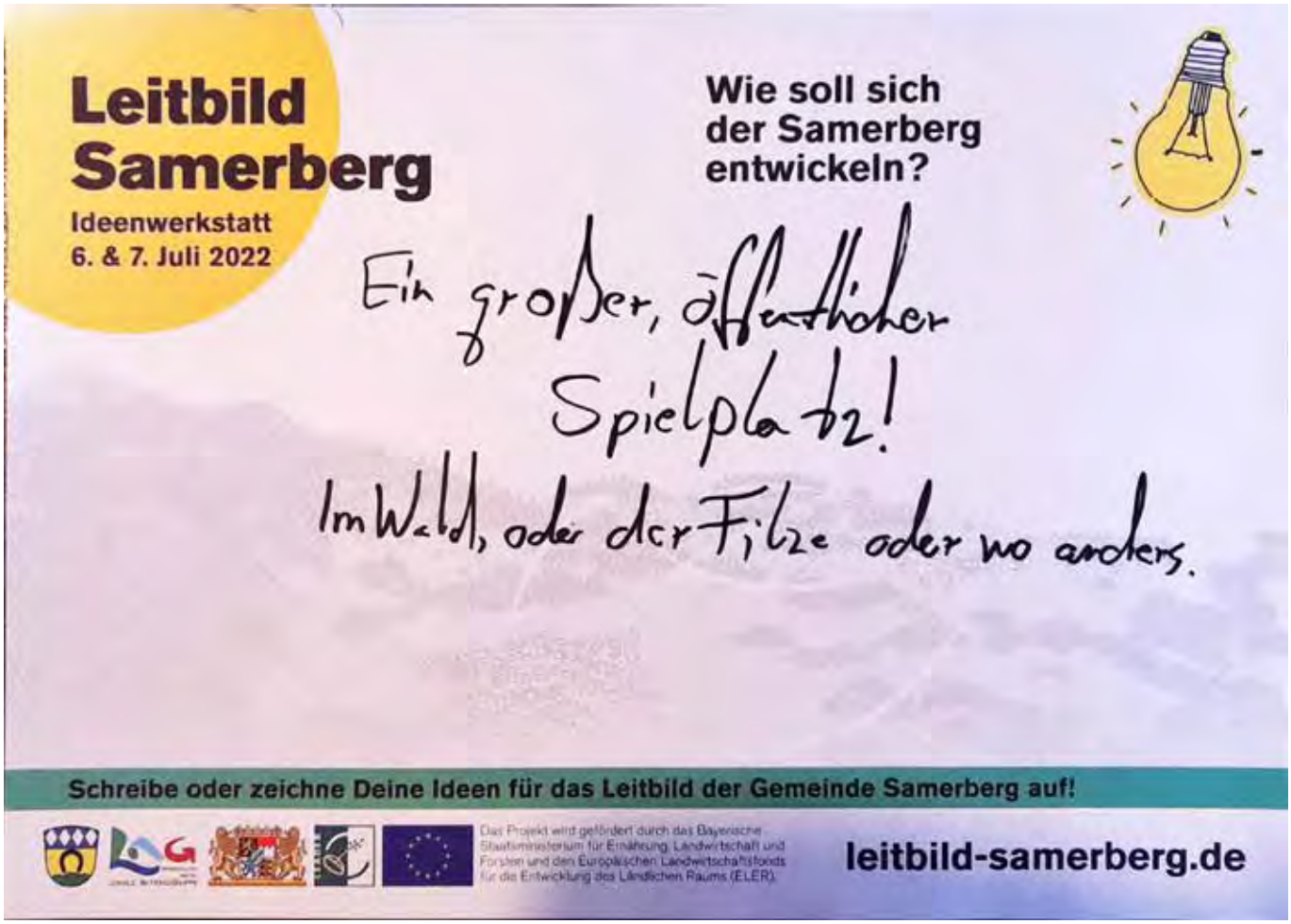
Leitbild Samerberg
Ideenwerkstatt
6. & 7. Juli 2022
Wie soll sich der Samerberg entwickeln?
Ein großer, öffentlicher Spielplatz!
Im Wald, oder der Filze oder wo anders.
Schreibe oder zeichne Deine Ideen für das Leitbild der Gemeinde Samerberg auf!
Das Projekt wird gefördert durch das Bayerische Staatsministerium für Ernährung, Landwirtschaft und Forsten und den Europäischen Landwirtschaftsfonds für die Entwicklung des Ländlichen Raums (ELER).
leitbild-samerberg.de

Leitbild Samerberg
Ideenwerkstatt
6. & 7. Juli 2022
Wie soll sich der Samerberg entwickeln?
70 km/h auf der Hauptstraße!
Schreibe oder zeichne Deine Ideen für das Leitbild der Gemeinde Samerberg auf!
Das Projekt wird gefördert durch das Bayerische Staatsministerium für Ernährung, Landwirtschaft und Forsten und den Europäischen Landwirtschaftsfonds für die Entwicklung des Ländlichen Raums (ELER).
leitbild-samerberg.de

Leitbild
Samerberg
Ideenwerkstatt
6. & 7. Juli 2022
Wie soll sich
der Samerberg
entwickeln?
Parkleitsystem mit
Ampel (Spitzingsee)
Schreibe oder zeichne Deine Ideen für das Leitbild der Gemeinde Samerberg auf!
Das Projekt wird gefördert durch das Bayerische Staatsministerium für Ernährung, Landwirtschaft und Forsten und den Europäischen Landwirtschaftsfonds für die Entwicklung des Ländlichen Raums (ELER)
leitbild-samerberg.de

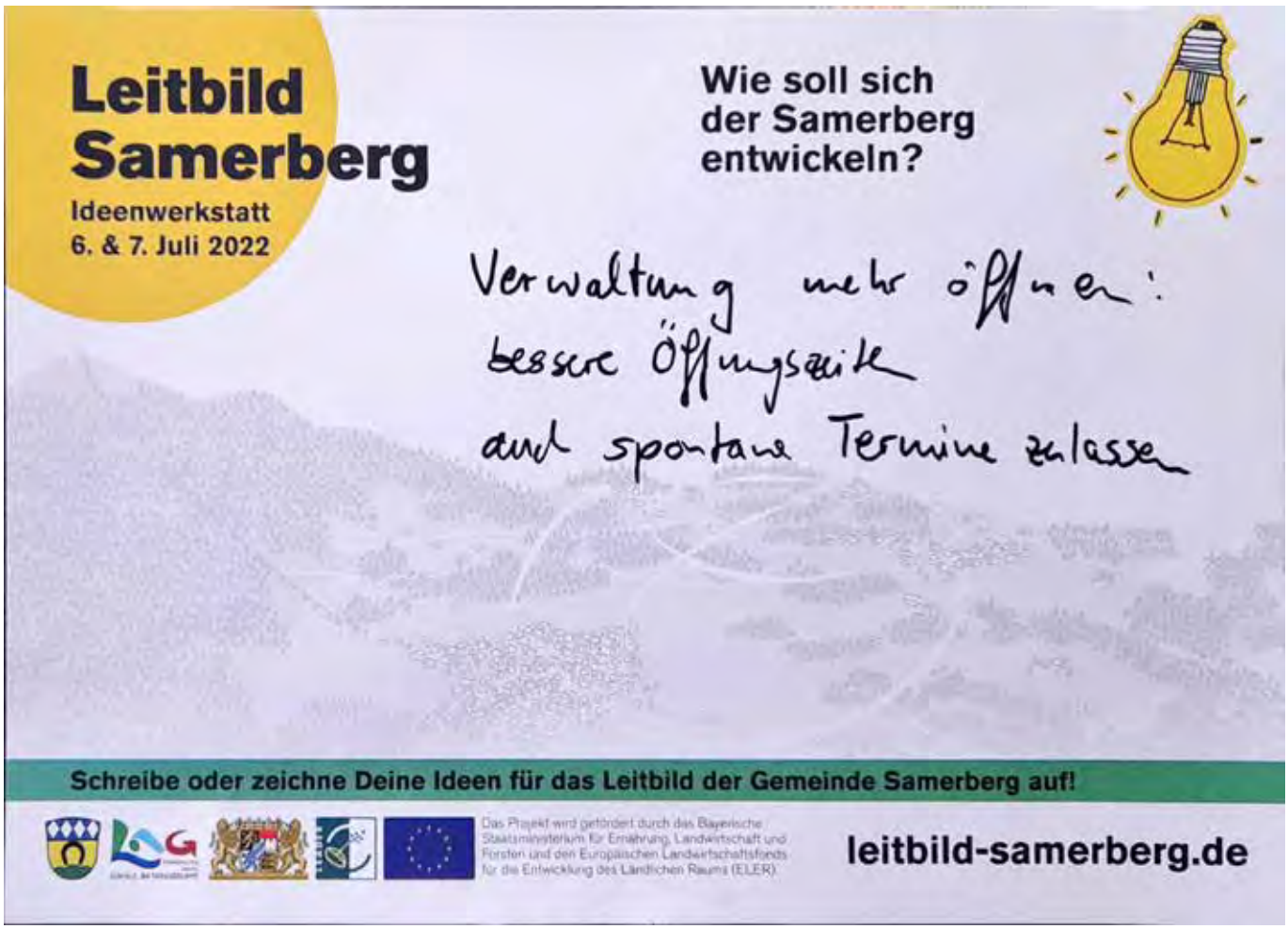
Leitbild
Samerberg
Ideenwerkstatt
6. & 7. Juli 2022
Wie soll sich
der Samerberg
entwickeln?
Verwaltung mehr öffnen:
bessere Öffnungszeiten
auch spontane Termine zulassen
Schreibe oder zeichne Deine Ideen für das Leitbild der Gemeinde Samerberg auf!
Das Projekt wird gefördert durch das Bayerische Staatsministerium für Ernährung, Landwirtschaft und Forsten und den Europäischen Landwirtschaftsfonds für die Entwicklung des Ländlichen Raums (ELER)
leitbild-samerberg.de

Leitbild Samerberg

Ideenwerkstatt
6. & 7. Juli 2022

Wie soll sich der Samerberg entwickeln?

Wildparke v.a. am Wochenende ist ein Problem!
Durch Parkgebühr noch schlimmer?
→ Sammelparkplatz mit Shuttle?

Schreibe oder zeichne Deine Ideen für das Leitbild der Gemeinde Samerberg auf!

Das Projekt wird gefördert durch das Bayerische Staatsministerium für Ernährung, Landwirtschaft und Forsten und den Europäischen Landwirtschaftsfonds für die Entwicklung des Ländlichen Raums (ELER).

leitbild-samerberg.de

Leitbild Samerberg

Ideenwerkstatt
6. & 7. Juli 2022

Wie soll sich der Samerberg entwickeln?

offenes Seniorencafe
+
Tagespflege !
(Für alte demenzkranke Menschen wäre es unheimlich wichtig, wenn sie unter den heimischen bekannten Menschen bleiben könnten)
Vorbild: Flintsbach Mehrgenerationenhaus

Schreibe oder zeichne Deine Ideen für das Leitbild der Gemeinde Samerberg auf!

Das Projekt wird gefördert durch das Bayerische Staatsministerium für Ernährung, Landwirtschaft und Forsten und den Europäischen Landwirtschaftsfonds für die Entwicklung des Ländlichen Raums (ELER).

leitbild-samerberg.de

Leitbild Samerberg

Ideenwerkstatt
6. & 7. Juli 2022

Wie soll sich der Samerberg entwickeln?

kleine Wohneinheiten für alleinstehende ältere Einheimische
→ betreutes Wohnen für Einheimische

Vorteil: Viele Wohnungen die eigentlich zu groß geworden sind würden für Familien bzw die eigenen jungen Leute wieder frei. Selbstbestimmtes selbständiges Wohnen länger möglich

Schreibe oder zeichne Deine Ideen für das Leitbild der Gemeinde Samerberg auf!

Das Projekt wird gefördert durch das Bayerische Staatsministerium für Ernährung, Landwirtschaft und Forsten und den Europäischen Landwirtschaftsfonds für die Entwicklung des Ländlichen Raums (ELER).

leitbild-samerberg.de

Leitbild Samerberg

Ideenwerkstatt
6. & 7. Juli 2022

Wie soll sich der Samerberg entwickeln?

- Grainbach 30 Zone
- Wertstoffhof einen geeigneteren Platz finden
- RO 9 ein Fahrradweg
- Einführung der gelben Tonne

Schreibe oder zeichne Deine Ideen für das Leitbild der Gemeinde Samerberg auf!

Wie soll sich der Samerberg entwickeln?

Verwaltung mehr öffnen:
bessere Öffnungszeiten
und spontane Termine zulassen

Ideen für das Leitbild der Gemeinde Samerberg auf!

Das Projekt wird gefördert durch das Bayerische Staatsministerium für Ernährung, Landwirtschaft und Forsten und den Europäischen Landwirtschaftsfonds für die Entwicklung des Ländlichen Raums (ELER)

leitbild-samerberg.de

Leitbild Samerberg

Ideenwerkstatt
6. & 7. Juli 2022

Wie soll sich der Samerberg entwickeln?

Radweg entlang der Kreisstraße !!!

Unterführung der Kreisstraße bei Törwang!

Radweg an der Straße zwischen Grainbach und Törwang

Schreibe oder zeichne Deine Ideen für das Leitbild der Gemeinde Samerberg auf!

Das Projekt wird gefördert durch das Bayerische Staatsministerium für Ernährung, Landwirtschaft und Forsten und den Europäischen Landwirtschaftsfonds für die Entwicklung des Ländlichen Raums (ELER)

leitbild-samerberg.de

samerberger
künstlerkreis

SAMERBERGER KÜNSTLERKREIS e.V. · Rundsweg 56 · 83026 Rosenheim

Team nonconform
Leitbild Samerberg

Betreff: Leitbild Samerberg, Idee/Wunsch des Samerberger Künstlerkreis e.V. 07.07.2022

Der Samerberg seit jeher ein beliebter Ort für kreative Persönlichkeiten.
Ob Landschaftsmaler oder Fotografen viele wurden und werden von der schönen Umgebung in den Bann gezogen und künstlerisch inspiriert.

Auch wir, die Mitglieder des Samerberger Künstlerkreis e.V., sind hier kreativ aktiv und wollen den Bewohnern und Besuchern/Touristen des Samerberg Kunst zeigen und auch die Kunst in unserer Gemeinde fördern, indem wir

- **Ausstellungen organisieren**
- **Kreativtreff anbieten**
  Regelmäßiges Treffen mit Künstlern des SKK für alle Kreativbegeisterten des Samerberg, wie z.B. Aquarellieren im Freien
- **Veranstaltungen organisieren** (z.B. Lesungen, Tanz, Musik)
- **Skulpturen- und Künstlerpfad**

Wie wir uns das vorstellen können und was wir grundlegend dazu brauchen ist:

- **Eine geeignete Räumlichkeit - gerne auch mit (Trachtenverein, Musikkapelle) als Vereinsheim**
  Um unsere Ideen umzusetzen, brauchen wir jedoch einen geeigneten Raum, den wir frei für unsere Zwecke nutzen können.
  Am besten wäre es sogar, wenn wir uns mit den anderen Vereinen wie (Trachtenverein, Musikkapelle, Theater) zusammen tun könnten. Denn es wäre absolut wünschenswert und auch sehr befruchtend untereinander, wenn sich gemeinsame Veranstaltungen, wie z.B. Theater mit künstlerischer Kulissengestaltung, Ausstellungen mit Musikkapelle Samerberg) realisieren lassen.

In freudiger Erwartung :)

Vorstand Samerberger Künstlerkreis e.V.
Gloria Weicher
Simone Saugspier
Heike Weber

SAMERBERGER KÜNSTLERKREIS e.V. VORSTANDSCHAFT: Gloria Weicher, Simone Saugspier, Heike Weber www.samerberger-kuenstlerkreis.de
ADRESSE Rundsweg 56 · 83026 Rosenheim · TEL 08031 79 86 500 · MOBIL 0171 67 65 559 · MAIL vorstand@samerberger-kuenstlerkreis.de
BANKVERBINDUNG Raiffeisenbank Aschau-Samerberg · Geschäftsstelle Törwang · IBAN DE46 7116 2804 0003 2484 88 · BIC GENODEF1ASU

LW

Verbraucher – Landwirte – Stammtisch

kleine LW stärken

Zahlungen für Landschaftspflege
Positionierung für Ackerwirtschaft und gegen Wolf ...

Verkehr

Posi – sehr gut aber Verbindung Innstadt – Rosenheim

Parken nur auf Parkplätzen nicht auf Wiesen und privaten Flächen

Parken auf großen zentralen Parkplätzen → Ringbus

Bauen

dezentrales Gewerbegebiet

günstige Bauplätze für Einheimische

Geringverdiener, Mittelschicht, Großfamilien

Baustil angepasst an historische Bauformen

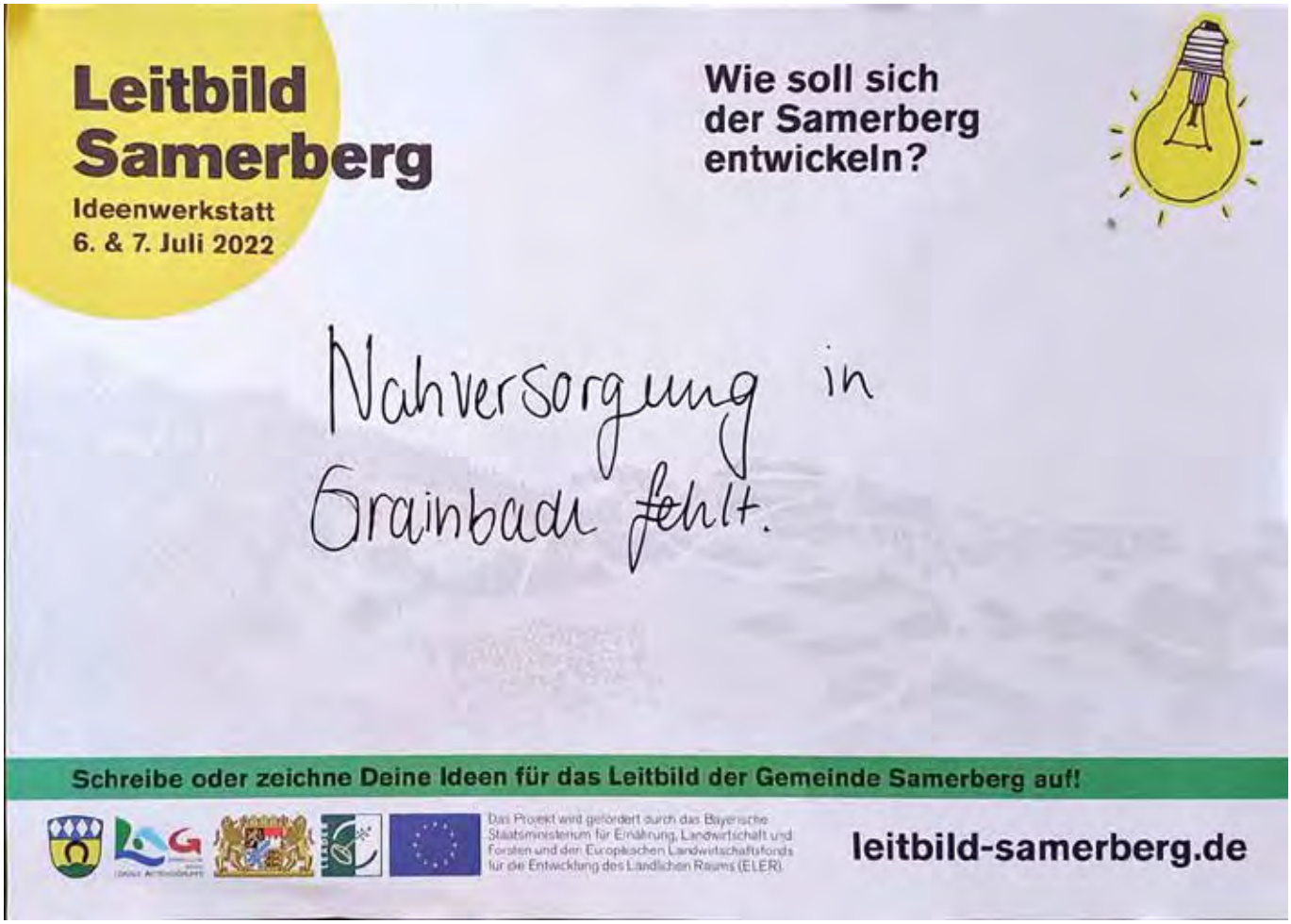
Leitbild Samerberg
Ideenwerkstatt
6. & 7. Juli 2022
Wie soll sich der Samerberg entwickeln?
Nahversorgung in Grainbach fehlt.
Schreibe oder zeichne Deine Ideen für das Leitbild der Gemeinde Samerberg auf!
Das Projekt wird gefördert durch das Bayerische Staatsministerium für Ernährung, Landwirtschaft und Forsten und den Europäischen Landwirtschaftsfonds für die Entwicklung des Ländlichen Raums (ELER).
leitbild-samerberg.de

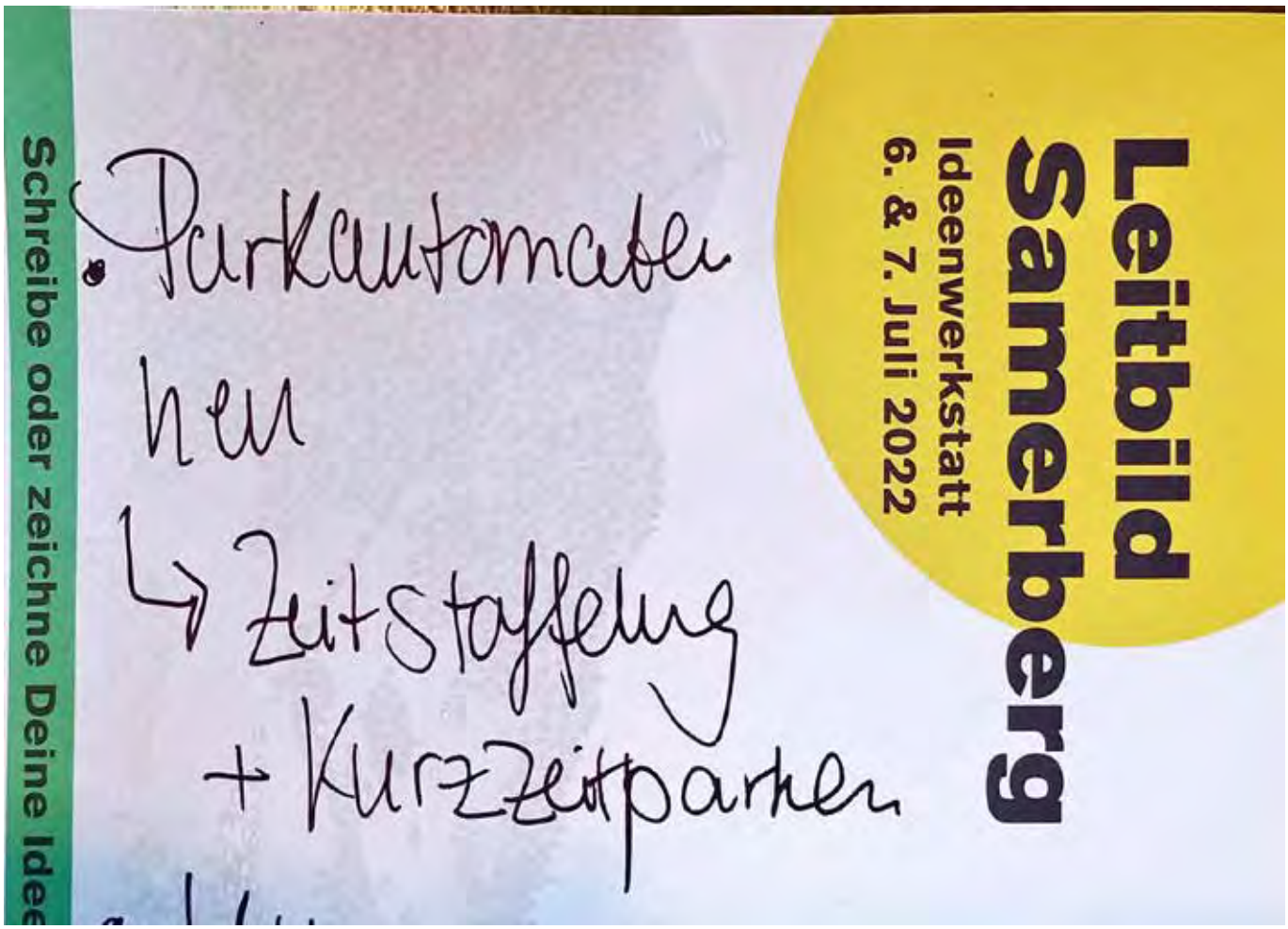
Leitbild Samerberg
Ideenwerkstatt
6. & 7. Juli 2022
Schreibe oder zeichne Deine Idee
Parkautomaten
neu
↳ Zeitstaffelung
+ Kurzzeitparken

deen für das Leitbild de

- Wildparken muss unterbunden werden
  ↳ Wie?

d der Gemeinde Samerberg au

- Bauberatung mit Zuschüssen belohnen
  ↳ Baukultur

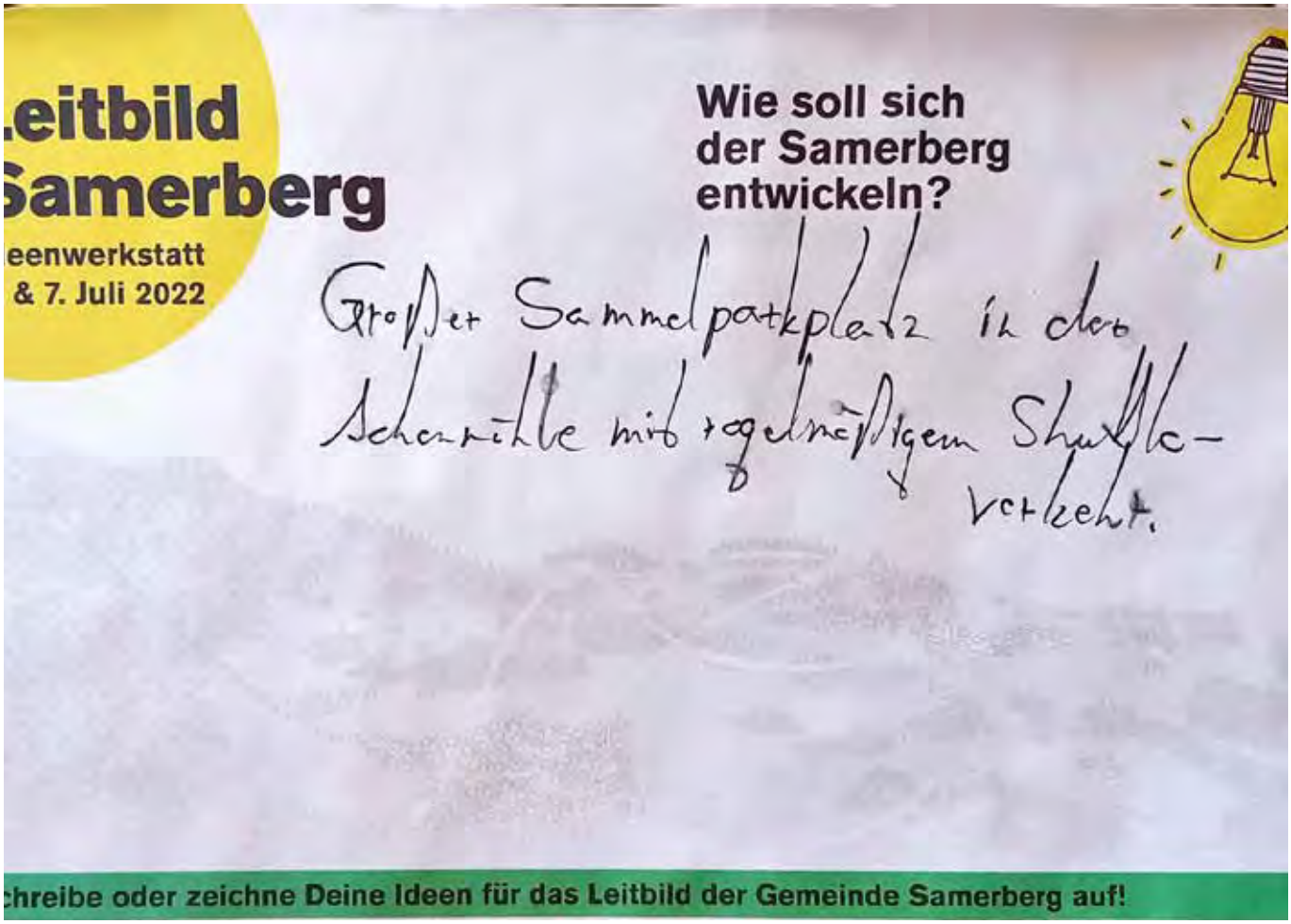
Leitbild
Samerberg
eenwerkstatt
& 7. Juli 2022
Wie soll sich der Samerberg entwickeln?
Großer Sammelparkplatz in der Schernithe mit regelmäßigem Shuttle-verkehr.
chreibe oder zeichne Deine Ideen für das Leitbild der Gemeinde Samerberg auf!

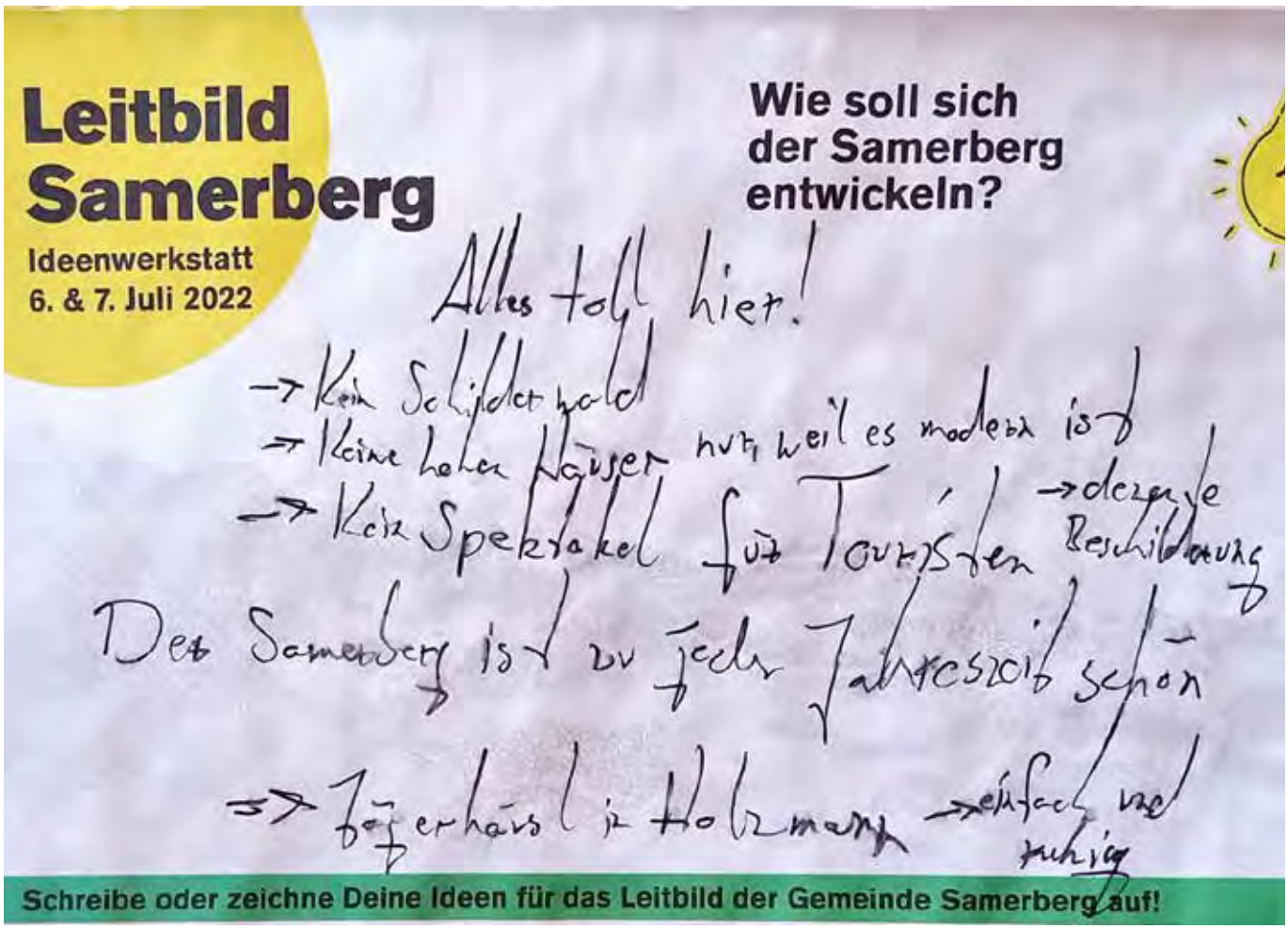
Leitbild
Samerberg
Ideenwerkstatt
6. & 7. Juli 2022
Wie soll sich der Samerberg entwickeln?
Alles toll hier!
→ Kein Schilderwald
→ Keine hohen Häuser nur weil es modern ist
→ Kein Spektakel für Touristen → dezente Beschilderung
Der Samerberg ist zu jeder Jahreszeit schön
=> Jägerhaus in Holzmann → einfach und ruhig
Schreibe oder zeichne Deine Ideen für das Leitbild der Gemeinde Samerberg auf!

Leitbild Samerberg

Ideenwerkstatt
6. & 7. Juli 2022

Wie soll sich der Samerberg entwickeln?

Ich bin sehr gerne hier,
würde aber hier nicht wohnen wollen.
=> zu weit weg
=> Nicht gut angebunden
=> Der Samerberg ist ein kleines Bisschen weg von der Welt.

Schreibe oder zeichne Deine Ideen für das Leitbild der Gemeinde Samerberg auf!

Leitbild Samerberg

Ideenwerkstatt
6. & 7. Juli 2022

Wie soll sich der Samerberg entwickeln?

=> Möglichst natürlich lassen
=> kleine Veränderungen/Anpassungen machen
=> Verkehrsfluss steuern / Stauklappe
=> nicht so viel Werbung machen, nicht wie Aschau werden

Schreibe oder zeichne Deine Ideen für das Leitbild der Gemeinde Samerberg auf!

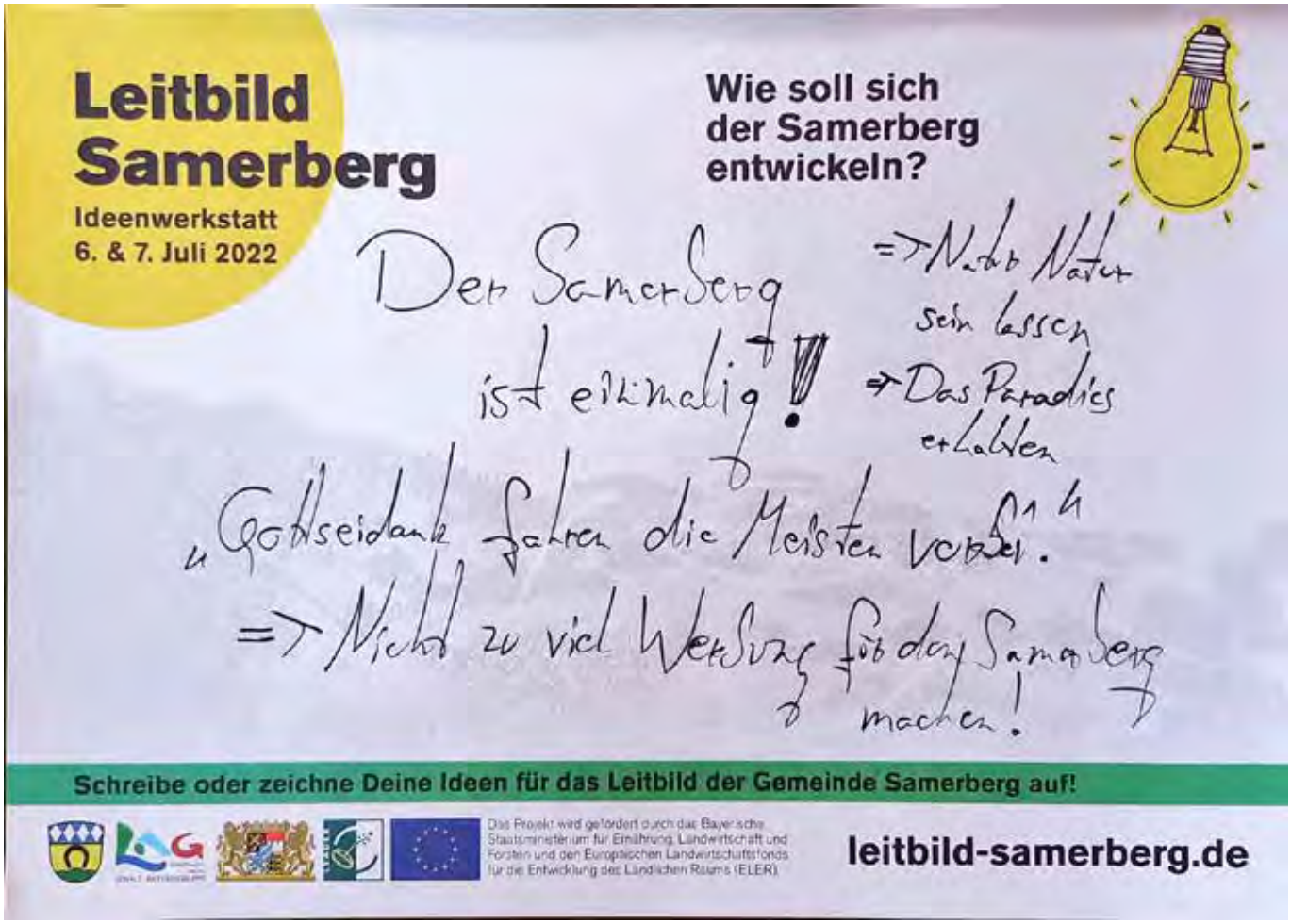
Leitbild Samerberg
Ideenwerkstatt
6. & 7. Juli 2022
Wie soll sich der Samerberg entwickeln?
Der Samerberg ist einmalig!
=> Nutzt Natur sein lassen
=> Das Paradies erhalten
„Gottseidank fahren die Meisten vorbei."
=> Nicht zu viel Werbung für den Samerberg machen!
Schreibe oder zeichne Deine Ideen für das Leitbild der Gemeinde Samerberg auf!
Das Projekt wird gefördert durch das Bayerische Staatsministerium für Ernährung, Landwirtschaft und Forsten und den Europäischen Landwirtschaftsfonds für die Entwicklung des Ländlichen Raums (ELER).
leitbild-samerberg.de

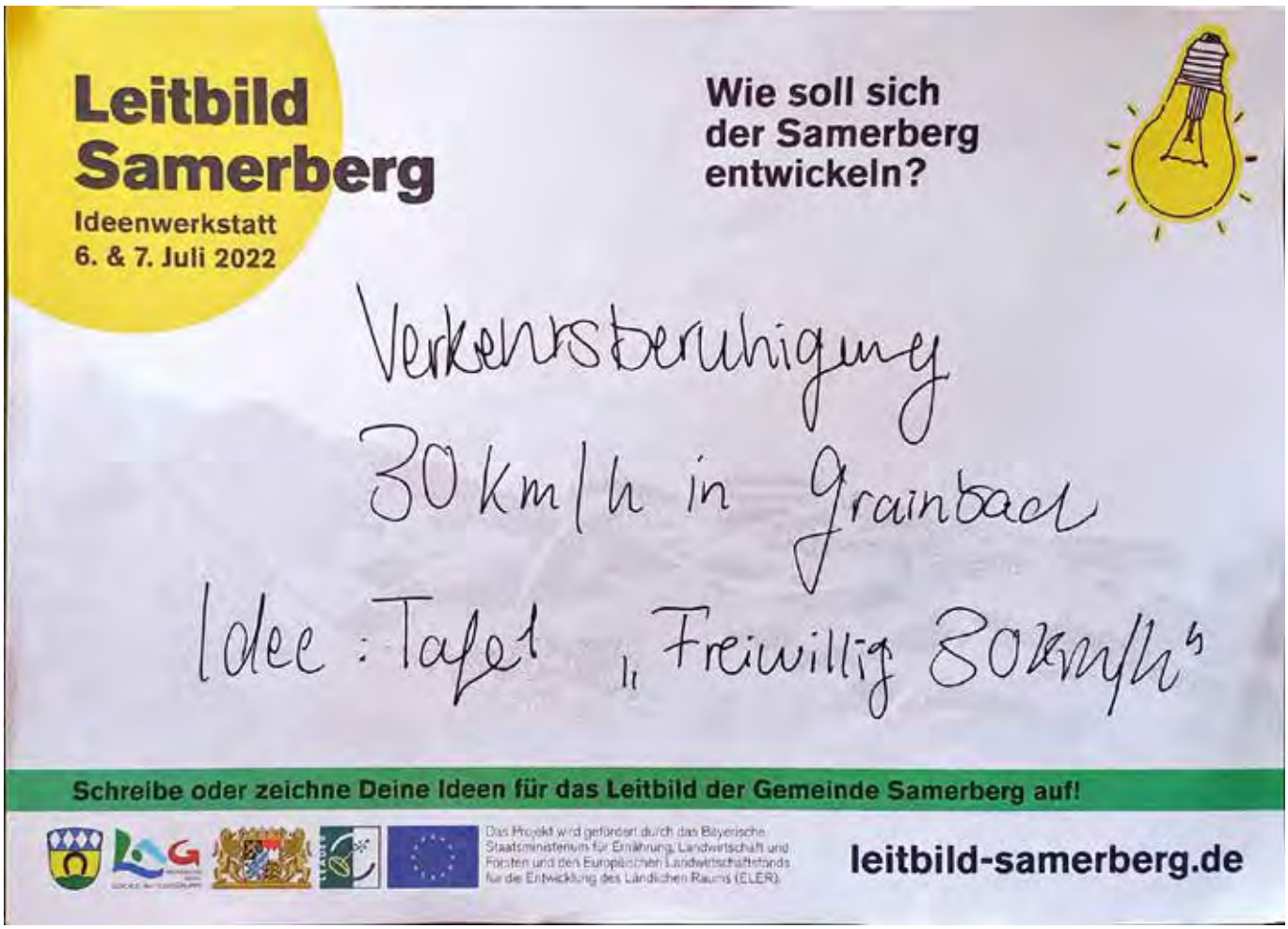
Leitbild Samerberg
Ideenwerkstatt
6. & 7. Juli 2022
Wie soll sich der Samerberg entwickeln?
Verkehrsberuhigung
30 km/h in Grainbach
Idee: Tafel „Freiwillig 30km/h"
Schreibe oder zeichne Deine Ideen für das Leitbild der Gemeinde Samerberg auf!
Das Projekt wird gefördert durch das Bayerische Staatsministerium für Ernährung, Landwirtschaft und Forsten und den Europäischen Landwirtschaftsfonds für die Entwicklung des Ländlichen Raums (ELER).
leitbild-samerberg.de

Leitbild Samerberg

Ideenwerkstatt
6. & 7. Juli 2022

Wie soll sich der Samerberg entwickeln?

Samerberger Künstlerkreis
hat keine Räume (Ausstellungen usw.)
↳ Zusammenschluss mit anderen Vereinen → Synergien

Schreibe oder zeichne Deine Ideen für das Leitbild der Gemeinde Samerberg auf!

Das Projekt wird gefördert durch das Bayerische Staatsministerium für Ernährung, Landwirtschaft und Forsten und den Europäischen Landwirtschaftsfonds für die Entwicklung des ländlichen Raums (ELER)

leitbild-samerberg.de

Leitbild Samerberg

Ideenwerkstatt
6. & 7. Juli 2022

Wie soll sich der Samerberg entwickeln?

Verkehrskontrollen
an der Hauptstraße.
Verkehr nimmt extrem
zu. Extrem viele
Motorradfahrer!

Schreibe oder zeichne Deine Ideen für das Leitbild der Gemeinde Samerberg auf!

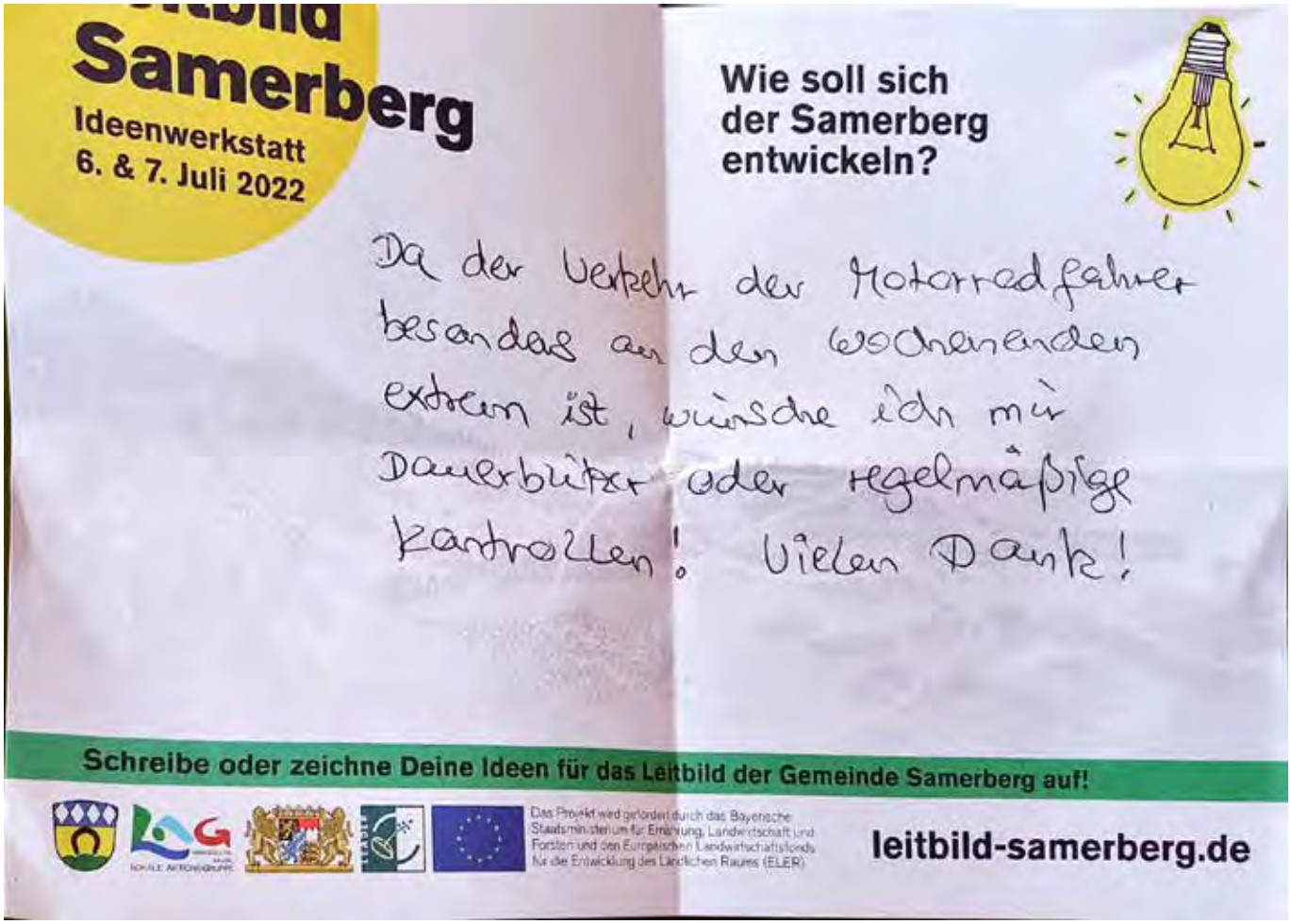

Leitbild Samerberg
Ideenwerkstatt
6. & 7. Juli 2022

Wie soll sich der Samerberg entwickeln?

Da der Verkehr der Motorradfahrer besonders an den Wochenenden extrem ist, wünsche ich mir Dauerblitzer oder regelmäßige Kontrollen! Vielen Dank!

Schreibe oder zeichne Deine Ideen für das Leitbild der Gemeinde Samerberg auf!

Das Projekt wird gefördert durch das Bayerische Staatsministerium für Ernährung, Landwirtschaft und Forsten und den Europäischen Landwirtschaftsfonds für die Entwicklung des Ländlichen Raums (ELER).

leitbild-samerberg.de

Leitbild Samerberg
Ideenwerkstatt
6. & 7. Juli 2022

Wie soll sich der Samerberg entwickeln?

Grainbach Ortsdurchfahrt
30 km

Schreibe oder zeichne Deine Ideen für das Leitbild der Gemeinde Samerberg auf!

Das Projekt wird gefördert durch das Bayerische Staatsministerium für Ernährung, Landwirtschaft und Forsten und den Europäischen Landwirtschaftsfonds für die Entwicklung des Ländlichen Raums (ELER).

leitbild-samerberg.de

Leitbild Samerberg

Ideenwerkstatt
6. & 7. Juli 2022

Wie soll sich der Samerberg entwickeln?

Die Gemeinde sollte ihr Vorkaufsrecht bei Grundstücken häufiger Nutzen!

Schreibe oder zeichne Deine Ideen für das Leitbild der Gemeinde Samerberg auf!

Das Projekt wird gefördert durch das Bayerische Staatsministerium für Ernährung, Landwirtschaft und Forsten und den Europäischen Landwirtschaftsfonds für die Entwicklung des Ländlichen Raums (ELER).

leitbild-samerberg.de

Leitbild Samerberg

Ideenwerkstatt
6. & 7. Juli 2022

Wie soll sich der Samerberg entwickeln?

Radweg Grainbach nach Holzmann – Eßbaum

Schreibe oder zeichne Deine Ideen für das Leitbild der Gemeinde Samerberg auf!

Das Projekt wird gefördert durch das Bayerische Staatsministerium für Ernährung, Landwirtschaft und Forsten und den Europäischen Landwirtschaftsfonds für die Entwicklung des Ländlichen Raums (ELER).

leitbild-samerberg.de

Leitbild Samerberg

Ideenwerkstatt
6. & 7. Juli 2022

Wie soll sich der Samerberg entwickeln?

Am Samerberg ein
offizieller Wohnmobilstellplatz
z.B. am Hochriesbahnparkplatz

ansonsten nicht

Schreibe oder zeichne Deine Ideen für das Leitbild der Gemeinde Samerberg auf!

Das Projekt wird gefördert durch das Bayerische Staatsministerium für Ernährung, Landwirtschaft und Forsten und den Europäischen Landwirtschaftsfonds für die Entwicklung des ländlichen Raums (ELER).

leitbild-samerberg.de

Leitbild Samerberg

Ideenwerkstatt
6. & 7. Juli 2022

Wie soll sich der Samerberg entwickeln?

Ebike Verbot auf Wanderwegen

Schreibe oder zeichne Deine Ideen für das Leitbild der Gemeinde Samerberg auf!

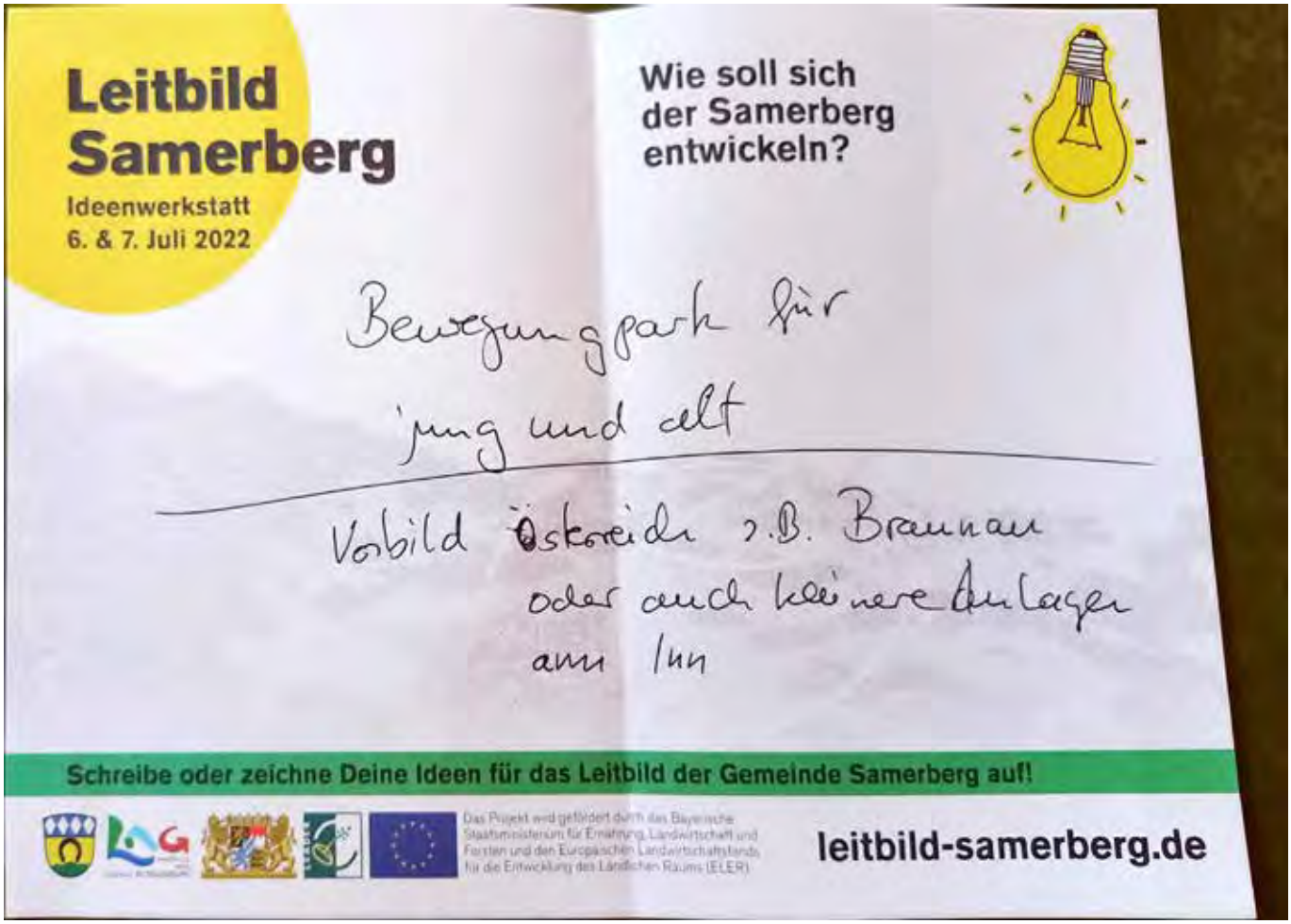

Leitbild Samerberg

Ideenwerkstatt
6. & 7. Juli 2022

Wie soll sich der Samerberg entwickeln?

Bewegungspark für
jung und alt

Vorbild Österreich z.B. Braunau
oder auch kleinere Anlagen
am Inn

Schreibe oder zeichne Deine Ideen für das Leitbild der Gemeinde Samerberg auf!

Das Projekt wird gefördert durch das Bayerische Staatsministerium für Ernährung, Landwirtschaft und Forsten und den Europäischen Landwirtschaftsfonds für die Entwicklung des Ländlichen Raums (ELER)

leitbild-samerberg.de

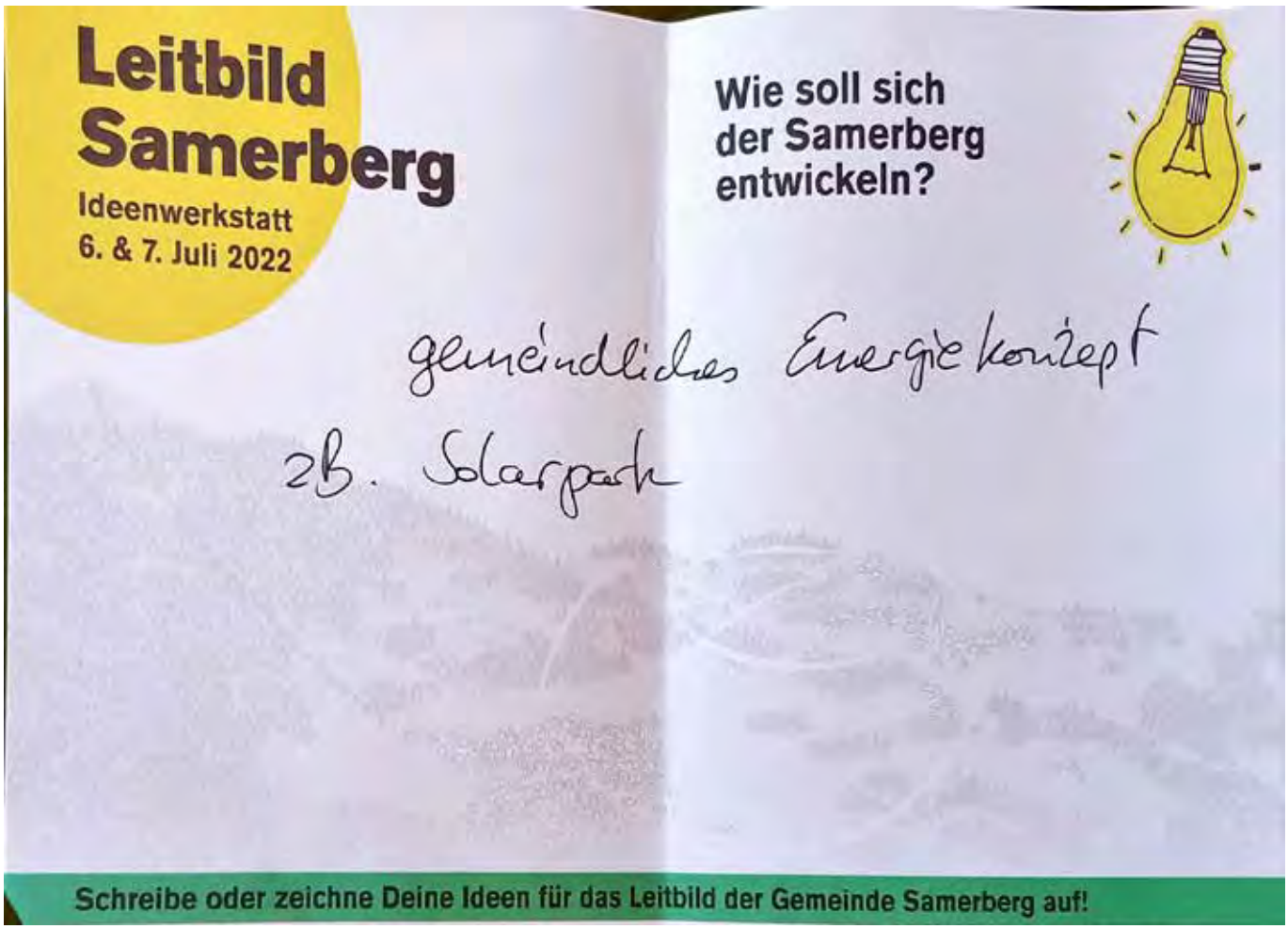

Leitbild Samerberg

Ideenwerkstatt
6. & 7. Juli 2022

Wie soll sich der Samerberg entwickeln?

gemeindliches Energiekonzept
zB. Solarpark

Schreibe oder zeichne Deine Ideen für das Leitbild der Gemeinde Samerberg auf!

Leitbild Samerberg

Ideenwerkstatt
6. & 7. Juli 2022

Wie soll sich der Samerberg entwickeln?

Parkplätze
unterteilung der Gebäum
2Std. / Tag
frei 5,-
oder 2,-

Schreibe oder zeichne Deine Ideen für das Leitbild der Gemeinde Samerberg auf!

Das Projekt wird gefördert durch das Bayerische Staatsministerium für Ernährung, Landwirtschaft und Forsten und den Europäischen Landwirtschaftsfonds für die Entwicklung des Ländlichen Raums (ELER)

leitbild-samerberg.de

Leitbild Samerberg

Ideenwerkstatt
6. & 7. Juli 2022

Wie soll sich der Samerberg entwickeln?

lokale Landwirtschaft
sichtbar, nutzbar machen
z.B. Markt mit regionalen Produkten
bündeln, gemeinsame Vermarktung
anstreben
→ extra Ideenstammtisch nur für Bauern:
wie stellt ihr euch die Zukunft vor?

Schreibe oder zeichne Deine Ideen für das Leitbild der Gemeinde Samerberg auf!

Das Projekt wird gefördert durch das Bayerische Staatsministerium für Ernährung, Landwirtschaft und Forsten und den Europäischen Landwirtschaftsfonds für die Entwicklung des Ländlichen Raums (ELER)

leitbild-samerberg.de

Leitbild Samerberg

Ideenwerkstatt
6. & 7. Juli 2022

Wie soll sich der Samerberg entwickeln?

eine SoLaWi
= Solidarische Landwirtschaft
gründe

Leitbild Samerberg

Ideenwerkstatt
6. & 7. Juli 2022

Wie soll sich der Samerberg entwickeln?

Wie bekommt man
alteingesessene und „Zugereiste"
zusammen?

Schreibe oder zeichne Deine Ideen für das Leitbild der Gemeinde Samerberg auf!

Das Projekt wird gefördert durch das Bayerische Staatsministerium für Ernährung, Landwirtschaft und Forsten und den Europäischen Landwirtschaftsfonds für die Entwicklung des Ländlichen Raums (ELER)

leitbild-samerberg.de

keine Stadtbaulichen Erweiterungen in Hundham

- Flächennutzungsplan erneuern !
- Einheimischengrund in Wertentwicklung anpassen
- Verkehr: Radweg u.a. zur Schule
- Jede Station E-Ladestation an jedem Parkplatz
- Öffentl. Nahverkehr
- Landschaft ist unser größtes Gut: Landschaft erhalten und in Zukunft lebenswert machen
- Unterstützte Gemeinde
  - Waldkindergarten

alten Kindergarten e
+ als Dorfhaus nutz
Schulraum für Wal
Kindergarten

Leitbild Samerberg

Ideenwerkstatt
6. & 7. Juli 2022

Wie soll sich der Samerberg entwickeln?

Spielplatz fehlt

- es gibt 1 bei KiGa, aber erst ab 3 J.
- eher am Naturbad, aber sehr klein
- der von Schule ist gesch. lose nur für Schule

⇒ z.B. bei Kommunaler Zentrum
→ für alle erreichbar, ~~aber~~ ch schon was da

Schreibe oder zeichne Deine Ideen für das Leitbild der Gemeinde Samerberg auf!

Das Projekt wird gefördert durch das Bayerische Staatsministerium für Ernährung, Landwirtschaft und Forsten und den Europäischen Landwirtschaftsfonds für die Entwicklung des Ländlichen Raums (ELER).

leitbild-samerberg.de

Leitbild Samerberg

Ideenwerkstatt
6. & 7. Juli 2022

Wie soll sich der Samerberg entwickeln?

Kartierungen:

- Gemeindegründe
- Leerstände (potentielle)

Schreibe oder zeichne Deine Ideen für das Leitbild der Gemeinde Samerberg auf!

Das Projekt wird gefördert durch das Bayerische Staatsministerium für Ernährung, Landwirtschaft und Forsten und den Europäischen Landwirtschaftsfonds für die Entwicklung des Ländlichen Raums (ELER).

leitbild-samerberg.de

Leitbild Samerberg

Ideenwerkstatt
6. & 7. Juli 2022

Wie soll sich der Samerberg entwickeln?

Umgang mit leer stehenden Landwirtsch.-Gebäude:
gutes Beispiel: Moorhof

Schreibe oder zeichne Deine Ideen für das Leitbild der Gemeinde Samerberg auf!

Das Projekt wird gefördert durch das Bayerische Staatsministerium für Ernährung, Landwirtschaft und Forsten und den Europäischen Landwirtschaftsfonds für die Entwicklung des Ländlichen Raums (ELER).

leitbild-samerberg.de

Leitbild Samerberg

Ideenwerkstatt
6. & 7. Juli 2022

Wie soll sich der Samerberg entwickeln?

Transparenz gegenüber Bürgerschaft
- z. B. GR-Sitzungsprotokolle veröffentlichen
- Bedürfnisse öffentlich machen wie an Ideenwand

Schreibe oder zeichne Deine Ideen für das Leitbild der Gemeinde Samerberg auf!

Das Projekt wird gefördert durch das Bayerische Staatsministerium für Ernährung, Landwirtschaft und Forsten und den Europäischen Landwirtschaftsfonds für die Entwicklung des Ländlichen Raums (ELER).

leitbild-samerberg.de

Leitbild Samerberg

Ideenwerkstatt
6. & 7. Juli 2022

Wie soll sich der Samerberg entwickeln?

Visionen für die Zukunft entwerfen, planen und handeln, statt reagieren

weiter denken

ein Konzept für das „Große Ganze", statt kleinteilige Veränderungen

→ z. B. Flächennutzungsplan neu aufsetzen

Schreibe oder zeichne Deine Ideen für das Leitbild der Gemeinde Samerberg auf!

Das Projekt wird gefördert durch das Bayerische Staatsministerium für Ernährung, Landwirtschaft und Forsten und den Europäischen Landwirtschaftsfonds für die Entwicklung des Ländlichen Raums (ELER).

leitbild-samerberg.de

Leitbild Samerberg

Ideenwerkstatt
6. & 7. Juli 2022

Wie soll sich der Samerberg entwickeln?

Waldkiga ermöglichen

bestehendes ist jetzt schon zu klein

+ Schutzraum bei schlechtem Wetter (bestehende Räume, z. B. Turnhalle nutzbar)

Schreibe oder zeichne Deine Ideen für das Leitbild der Gemeinde Samerberg auf!

Das Projekt wird gefördert durch das Bayerische Staatsministerium für Ernährung, Landwirtschaft und Forsten und den Europäischen Landwirtschaftsfonds für die Entwicklung des Ländlichen Raums (ELER).

leitbild-samerberg.de

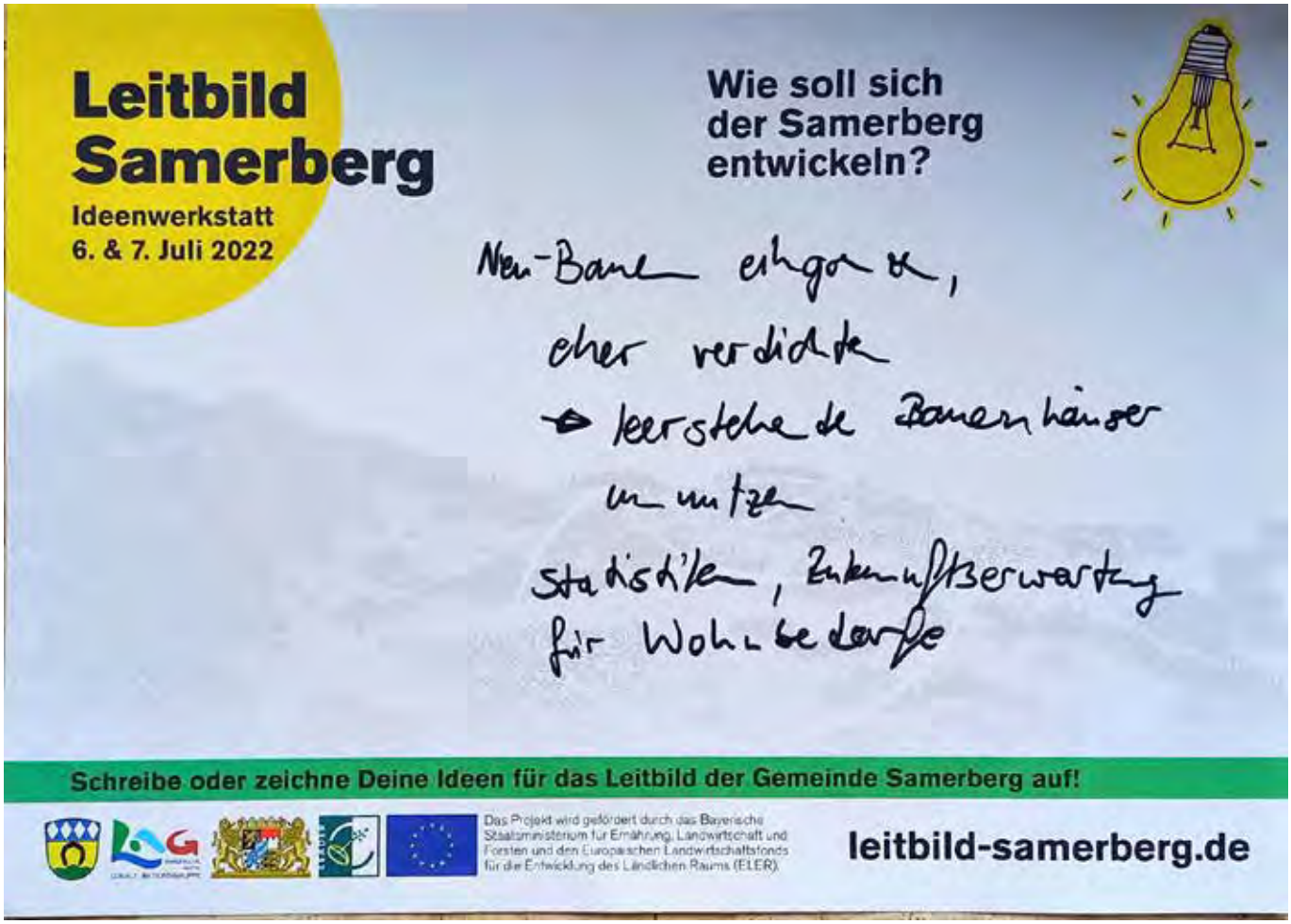
Leitbild Samerberg
Ideenwerkstatt
6. & 7. Juli 2022
Wie soll sich der Samerberg entwickeln?
Neu-Bauen eingrenzen,
eher verdichten
→ leerstehende Bauernhäuser
umnutzen
Statistiken, Zukunftserwartung
für Wohnbedarfe
Schreibe oder zeichne Deine Ideen für das Leitbild der Gemeinde Samerberg auf!
Das Projekt wird gefördert durch das Bayerische Staatsministerium für Ernährung, Landwirtschaft und Forsten und den Europäischen Landwirtschaftsfonds für die Entwicklung des Ländlichen Raums (ELER).
leitbild-samerberg.de

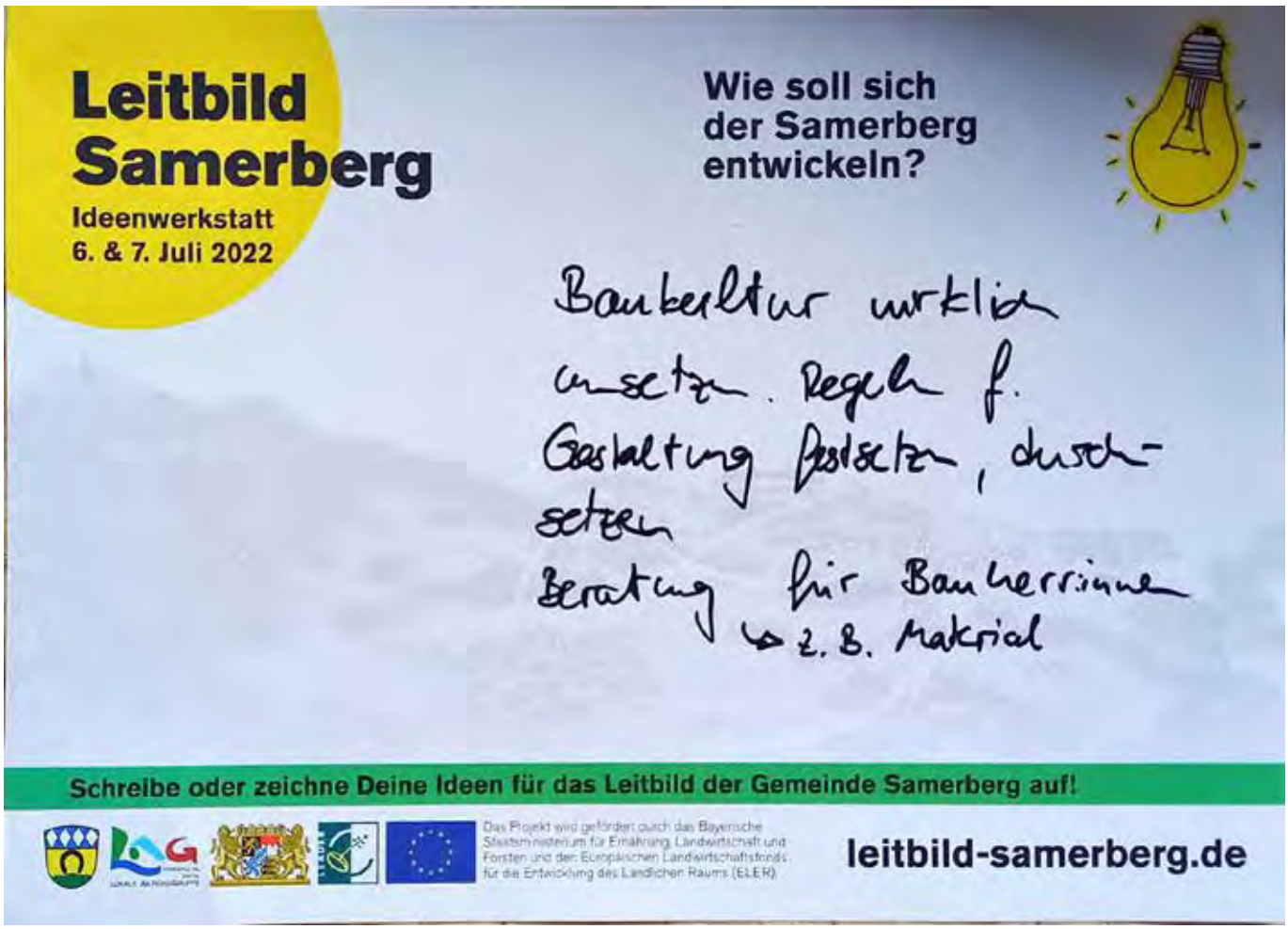
Leitbild Samerberg
Ideenwerkstatt
6. & 7. Juli 2022
Wie soll sich der Samerberg entwickeln?
Baukultur wirklich
umsetzen. Regeln f.
Gestaltung festsetzen, durch-
setzen
Beratung für Bauherrinnen
→ z. B. Material
Schreibe oder zeichne Deine Ideen für das Leitbild der Gemeinde Samerberg auf!
Das Projekt wird gefördert durch das Bayerische Staatsministerium für Ernährung, Landwirtschaft und Forsten und den Europäischen Landwirtschaftsfonds für die Entwicklung des Ländlichen Raums (ELER).
leitbild-samerberg.de

Leitbild Samerberg

Ideenwerkstatt
6. & 7. Juli 2022

Wie soll sich der Samerberg entwickeln?

Begegnungsstätte für alle
jung + alt
+ nicht nur Vereine
Dorfhaus
+ Spielplatz
→ in alten KiGa in Törwang

Schreibe oder zeichne Deine Ideen für das Leitbild der Gemeinde Samerberg auf!

Das Projekt wird gefördert durch das Bayerische Staatsministerium für Ernährung, Landwirtschaft und Forsten und den Europäischen Landwirtschaftsfonds für die Entwicklung des Ländlichen Raums (ELER).

leitbild-samerberg.de

Leitbild Samerberg

Ideenwerkstatt
6. & 7. Juli 2022

Wie soll sich der Samerberg entwickeln?

Tourismus weiter denken:
Camper sind weitere, andere Zielgruppe → Infrastruktur schaffen
z. B. Campingplatz & mehr
am Bikepark

Schreibe oder zeichne Deine Ideen für das Leitbild der Gemeinde Samerberg auf!

Das Projekt wird gefördert durch das Bayerische Staatsministerium für Ernährung, Landwirtschaft und Forsten und den Europäischen Landwirtschaftsfonds für die Entwicklung des Ländlichen Raums (ELER).

leitbild-samerberg.de

Leitbild Samerberg

Ideenwerkstatt
6. & 7. Juli 2022

Wie soll sich der Samerberg entwickeln?

ÖPNV + Tourismus

- Wanderbus auch am Samstag + ausbauen
- Parkplatz an Rockriesbahn überlastet → andere Möglichkeit zur Anreise schaffen
- Sammelparkplatz Achenmühle mit Shuttle-Bus

Schreibe oder zeichne Deine Ideen für das Leitbild der Gemeinde Samerberg auf!

Das Projekt wird gefördert durch das Bayerische Staatsministerium für Ernährung, Landwirtschaft und Forsten und den Europäischen Landwirtschaftsfonds für die Entwicklung des Ländlichen Raums (ELER).

leitbild-samerberg.de

Leitbild Samerberg

Ideenwerkstatt
6. & 7. Juli 2022

Wie soll sich der Samerberg entwickeln?

ÖPNV-Anbindung in Umgebung stärken

bestimmte Gruppen Mobilität ermöglichen: Geflüchtete, Jugendliche, Senioren

Schreibe oder zeichne Deine Ideen für das Leitbild der Gemeinde Samerberg auf!

Das Projekt wird gefördert durch das Bayerische Staatsministerium für Ernährung, Landwirtschaft und Forsten und den Europäischen Landwirtschaftsfonds für die Entwicklung des Ländlichen Raums (ELER).

leitbild-samerberg.de

Leitbild Samerberg

Ideenwerkstatt
6. & 7. Juli 2022

Wie soll sich der Samerberg entwickeln?

+ Jugendtreffe
(→ unabhängig von Vereine)
Sportangebote
z.B. Kletterhalle in Turnhalle
mit Aufsicht
mehr Breitsport im Gemeindegebiet
Sportangebote z.B. Yoga, Pilates,
Bürgersport

Schreibe oder zeichne Deine Ideen für das Leitbild der Gemeinde Samerberg auf!

Das Projekt wird gefördert durch das Bayerische Staatsministerium für Ernährung, Landwirtschaft und Forsten und den Europäischen Landwirtschaftsfonds für die Entwicklung des Ländlichen Raums (ELER).

leitbild-samerberg.de

Leitbild Samerberg

Ideenwerkstatt
6. & 7. Juli 2022

Wie soll sich der Samerberg entwickeln?

Wohnangebot (für Einheimische):
auch andere Modelle, Mehrparteien-
wohnen ermöglichen, fördern
→ alle Form des Mehrgenerationen-
wohnens neu denken + wiederbeleben
Einheimischenmodell nicht nur für EFH
→ Mittelschicht nicht vergessen

Schreibe oder zeichne Deine Ideen für das Leitbild der Gemeinde Samerberg auf!

Leitbild Samerberg

Ideenwerkstatt
6. & 7. Juli 2022

Wie soll sich der Samerberg entwickeln?

Kulturelles Angebot
Projekte ermöglichen, z.B. Baukultur-
Projekte der TH auch teilw. umsetzen
Feste, Konzerte

Schreibe oder zeichne Deine Ideen für das Leitbild der Gemeinde Samerberg auf!

Das Projekt wird gefördert durch das Bayerische Staatsministerium für Ernährung, Landwirtschaft und Forsten und den Europäischen Landwirtschaftsfonds für die Entwicklung des Ländlichen Raums (ELER).

leitbild-samerberg.de

Leitbild Samerberg

Ideenwerkstatt
6. & 7. Juli 2022

Wie soll sich der Samerberg entwickeln?

Energie-Autarkie der
Gemeinde unterstützen
z.B. weitere Genossenschaft
von Gemeinde aus fördern
gute Beispiele zeigen

Schreibe oder zeichne Deine Ideen für das Leitbild der Gemeinde Samerberg auf!

Das Projekt wird gefördert durch das Bayerische Staatsministerium für Ernährung, Landwirtschaft und Forsten und den Europäischen Landwirtschaftsfonds für die Entwicklung des Ländlichen Raums (ELER).

leitbild-samerberg.de

Leitbild Samerberg

Ideenwerkstatt
6. & 7. Juli 2022

Wie soll sich der Samerberg entwickeln?

mehr Reitwege
und reiten nicht verbieten!

Um die Pferdehaltung zu fördern,
damit es wieder mehr Pferde gibt,
auf dem Samerberg (früher Rossersberg)
auch für Traditionsveranstaltungen.

Schreibe oder zeichne Deine Ideen für das Leitbild der Gemeinde Samerberg auf!

Das Projekt wird gefördert durch das Bayerische Staatsministerium für Ernährung, Landwirtschaft und Forsten und den Europäischen Landwirtschaftsfonds für die Entwicklung des Ländlichen Raums (ELER).

leitbild-samerberg.de

Leitbild Samerberg

Ideenwerkstatt
6. & 7. Juli 2022

Wie soll sich der Samerberg entwickeln?

Ladestationen für
E-Autos (gibt's gar keine)

Schreibe oder zeichne Deine Ideen für das Leitbild der Gemeinde Samerberg auf!

Leitbild Samerberg

Ideenwerkstatt
6. & 7. Juli 2022

Wie soll sich der Samerberg entwickeln?

Was?
- Calisthenics Park
- Trimm-Dich-Pfad

Warum?
- Präventive Gesundheitsförderung
- Förderung körperlicher Fähigkeiten Erhaltung

Wo?
- in der Filze
- Schwimmbad
- Bauerngolf

Schreibe oder zeichne Deine Ideen für das Leitbild der Gemeinde Samerberg auf!

Das Projekt wird gefördert durch das Bayerische Staatsministerium für Ernährung, Landwirtschaft und Forsten und den Europäischen Landwirtschaftsfonds für die Entwicklung des Ländlichen Raums (ELER).

leitbild-samerberg.de

Leitbild Samerberg

Ideenwerkstatt
6. & 7. Juli 2022

Wie soll sich der Samerberg entwickeln?

Was?

Spielplatz als Treffpunkt für Kinder und Familien. (öffentlich)
Ausführung ähnlich den neuen Spielplatz an der Schule.
Gerne kann der Spielplatz mit einem Calisthenics Park zur körperlichen Ertüchtigung für Jung und Alt ergänzt werden.

Wo?
- Schwimmbad
- Bauerngolf

Schreibe oder zeichne Deine Ideen für das Leitbild der Gemeinde Samerberg auf!

Das Projekt wird gefördert durch das Bayerische Staatsministerium für Ernährung, Landwirtschaft und Forsten und den Europäischen Landwirtschaftsfonds für die Entwicklung des Ländlichen Raums (ELER).

leitbild-samerberg.de

Leitbild Samerberg

Ideenwerkstatt
6. & 7. Juli 2022

Wie soll sich der Samerberg entwickeln?

~~Wunsch~~ Thema:

- Ausbau erneuerbarer Energien
- Ausbau Infrastruktur für E-Mobilität

Lösung:

- PV auf öffentlichen Gebäuden
- Parkplätze mit Photovoltaik überdachen
- Errichtung von Ladestationen
  → zus. Einnahmequelle für die Gemeinde

Schreibe oder zeichne Deine Ideen für das Leitbild der Gemeinde Samerberg auf!

Das Projekt wird gefördert durch das Bayerische Staatsministerium für Ernährung, Landwirtschaft und Forsten und den Europäischen Landwirtschaftsfonds für die Entwicklung des Ländlichen Raums (ELER)

leitbild-samerberg.de

Leitbild Samerberg

Ideenwerkstatt
6. & 7. Juli 2022

Wie soll sich der Samerberg entwickeln?

Es gibt keinen Raum für Ausstellungen, Kultur, o. ä.

Schreibe oder zeichne Deine Ideen für das Leitbild der Gemeinde Samerberg auf!

Das Projekt wird gefördert durch das Bayerische Staatsministerium für Ernährung, Landwirtschaft und Forsten und den Europäischen Landwirtschaftsfonds für die Entwicklung des Ländlichen Raums (ELER)

leitbild-samerberg.de

Leitbild Samerberg

Ideenwerkstatt
6. & 7. Juli 2022

Wie soll sich der Samerberg entwickeln?

öffentliche Toiletten,
an Stellen, wo gecampt wird
(mit geringem Pflegeaufwand)
→ selbstreinigende autarke Toilette

Schreibe oder zeichne Deine Ideen für das Leitbild der Gemeinde Samerberg auf!

Das Projekt wird gefördert durch das Bayerische Staatsministerium für Ernährung, Landwirtschaft und Forsten und den Europäischen Landwirtschaftsfonds für die Entwicklung des Ländlichen Raums (ELER).

leitbild-samerberg.de

Leitbild Samerberg

Ideenwerkstatt
6. & 7. Juli 2022

Wie soll sich der Samerberg entwickeln?

Landwirtschaft:
regionale Produkte stärken
Samerberg als Genussregion
Nischen finden und Nischenprodukte anbieten
unkonventionelle Landwirtschaft
beraten, zusammenschließen, kommunizieren
vermarkten

Schreibe oder zeichne Deine Ideen für das Leitbild der Gemeinde Samerberg auf!

Das Projekt wird gefördert durch das Bayerische Staatsministerium für Ernährung, Landwirtschaft und Forsten und den Europäischen Landwirtschaftsfonds für die Entwicklung des Ländlichen Raums (ELER).

leitbild-samerberg.de

Leitbild Samerberg
Ideenwerkstatt
6. & 7. Juli 2022
Wie soll sich der Samerberg entwickeln?
Autarker Samerberg
Schreibe oder zeichne Deine Ideen für das Leitbild der Gemeinde Samerberg auf!
Das Projekt wird gefördert durch das Bayerische Staatsministerium für Ernährung, Landwirtschaft und Forsten und den Europäischen Landwirtschaftsfonds für die Entwicklung des Ländlichen Raums (ELER).
leitbild-samerberg.de

Leitbild Samerberg
Ideenwerkstatt
6. & 7. Juli 2022
Wie soll sich der Samerberg entwickeln?
Waldkindergarten
Schreibe oder zeichne Deine Ideen für das Leitbild der Gemeinde Samerberg auf!

Leitbild Samerberg

Ideenwerkstatt
6. & 7. Juli 2022

Wie soll sich der Samerberg entwickeln?

Ein Platz für die Jugendlichen/ Jugendtreff

Schreibe oder zeichne Deine Ideen für das Leitbild der Gemeinde Samerberg auf!

Leitbild Samerberg

Ideenwerkstatt
6. & 7. Juli 2022

Wie soll sich der Samerberg entwickeln?

- Tagespflege für Senioren / Senioren Cafe mit Hol- und Bringmöglichkeit im „alten Kindergarten"
- Campingplatz am Samerberg um Wildcampen zu vermeiden
- Selbstvermarktung von Landwirtschaft Produkten, z.B. Sennerei, Fleisch wurstwaren, evtl Gemüse-Anbau (Vermarktung fördern) damit auch kleinere Landwirte überleben können
- Parksituation Grainbach Ortsausgang, Gefahr für Fußgänger, Radfahrer, Autos

Schreibe oder zeichne Deine Ideen für das Leitbild der Gemeinde Samerberg auf!

Das Projekt wird gefördert durch das Bayerische Staatsministerium für Ernährung, Landwirtschaft und Forsten und den Europäischen Landwirtschaftsfonds für die Entwicklung des ländlichen Raums (ELER).

leitbild-samerberg.de

- Sauberkeit am Rathaus
- (Abfallkörbe öfter leeren)

- öffentliche Toilette im Törwang wird des öfteren ~~von~~ nachgefragt!

Gemeinde Samerberg
- Leitbild Samerberg –

1. Wie wird mit dem Verkehr umgegangen

2. Wie kann die Gemeinde vom Tourismus profitieren

Zu 1. Zur Verkehrsberuhigung im Ortsteil Torwang ist m. E. ein striktes Halte- und Parkverbot am Dorfplatz notwendig.
Dieses Halte- und Parkverbot am Dorfplatz ist sehr einfach durchzuführen, da diverse Ortsteile durch vorhandene Umgehungsstraßen problemlos zu erreichen sind und für Törwang selbst das Straßennetz zu den Anliegern gut anzufahren ist.
Für Rathaus- und Friedhofsbesucher sind auf Friedhofseite am Rathaus 3 Stellplätze für Kurzparker vorhanden. Für Gemeindebedienstete und Angestellte im Verkehrsbüro sind Stellplätze unterhalb des Dorfplatzes vorhanden, sodaß zur Wahrnehmung von Terminen, im Rathaus Stellplätze zur Verfügung stehen.

Zu 2. Die Gemeinde kann vom Tourismus mehr profitieren, wenn Anlagen (z.B. Schwimmbad Roßholzen, durch Pächter betreut wird, Klettergarten für Kinder, Outdoorkegelbahn für Erwachsene , Outdoorstationen für sportliche Betätigung und gepflegte Wanderwege zur Verfügung stehen, wöchentliche Konzerte durch unsere Musikkapellen in den Ortsteilen Törwang, Grainbach und Roßholzen.
. Die Gastronomie durch wechselnde preisgünstige Gerichte (z.B. Knödeltage, Schnitzeltage, Pfannkuchentage, Fischessen oder Grillabende veranstaltet. Auch bei Vermietern gestaffelte Übernachtungen m it Preisnachlässen sollten die Urlaubsgäste zu längeren Urlaubstagen am Samerberg bewegt werden.

Außerdem sollte hierfür das Tourismusbüro am Samstag Vormittag besetzt sein.

Wir Landwirte fordern, daß der Abschuss für den Wolf freigegeben werden muss, nur so können wir die Almwirtschaft erhalten

Ein klares Nein der Gemeinde gegen den Wolf ist Vorraussetzung

alle lieben die Wanderungen in unserer schönen Landschaft, das geht nur wenn der Wolf vertrieben wird. Dazu muss die Gemeinde öffentlich Postion ergreifen und die Landwirt unterstützen mit einem klaren Nein

Der Wolf muss weg, wenn unsere Landwirte überleben sollen

Landschaft erhalten? Nur ohne Wolf

Die Kulturlandschaft ist für alle wichtig, Wanderer, Urlauber, Einheimische
Sie zu erhalten ist nur mit Weide und Almwirtschaft möglich
das geht nur ohne Wolf

Die Gemeinde muss klar gegen den Wolf Postion ergreifen – nur so kann die Landschaft erhalten werden

Leitbild Samerberg

Ideenwerkstatt
6. & 7. Juli 2022

Wie soll sich der Samerberg entwickeln?

Einheimischen Parkplätze schaffen und gut beschildern
Radl weg zwischen Holzmann u. Grainbach
Radlfahrer bestrafen wenn 2-3 nebeneinander
60 km fahr gebot, keine Schleicher unterstützen
Wild parker mit Strafzetteln bestrafen, außerhalb der Ortschaft ist Parkverbot

Schreibe oder zeichne Deine Ideen für das Leitbild der Gemeinde Samerberg auf!

Das Projekt wird gefördert durch das Bayerische Staatsministerium für Ernährung, Landwirtschaft und Forsten und den Europäischen Landwirtschaftsfonds für die Entwicklung des Ländlichen Raums (ELER).

leitbild-samerberg.de

Leitbild Samerberg

Ideenwerkstatt
6. & 7. Juli 2022

Wie soll sich der Samerberg entwickeln?

Mehr Einheimische, das heißt: Kinder wo da „aufgewachsen sind"
vereinfachte Möglichkeiten zum Bauen geben,
Bauernhofkinder zuhause Bauen lassen,
auch wenn man wie mache im Ort, Bauplätze haben, das die Bauern in den Weilern nicht besitzen;
Eine Pizzaria zulassen wo sich die Jugend treffen darf, wo auch mal die Musik spielen darf

Schreibe oder zeichne Deine Ideen für das Leitbild der Gemeinde Samerberg auf!

Das Projekt wird gefördert durch das Bayerische Staatsministerium für Ernährung, Landwirtschaft und Forsten und den Europäischen Landwirtschaftsfonds für die Entwicklung des Ländlichen Raums (ELER).

leitbild-samerberg.de

- **Allgemeines Parkverbot für Wohnmobile 24h auf den Parkplätzen u.a. der Hochriesbahn, den Wanderparkplätzen, ...**

  Ergänzend dazu:
  - ⇒ Eindeutige Beschilderung des Verbots
  - ⇒ Kontrolle des Verbots und entsprechend hohes Bußgeld bei Verstoß, um Abschreckung zu gewährleisten

- **Ausschreibung für den Bau & Betrieb eines Wohnmobils/ Wohnwagen Park inkl. sanitärer Einrichtungen, Entsorgungsmöglichkeiten, Strom, Wasser, etc.**
  - ⇒ Platz außerhalb der Wohngebiete, um Lärmbelästigung der Anwohner, aber auch der Wildtiere, durch die Camper (& entsprechende Partys) zu reduzieren, sowie auf einen Platz zu zentrieren
  - ⇒ Stellplätze sollten online buchbar sein
  - ⇒ Pro Tag/ Nacht buchbar
  - ⇒ Bonus bei der Nutzung der touristischen Attraktivitäten/ Gastronomie

  Unkontrolliertes „Wildcampen" im Gemeindegebiet kann somit verhindert werden & folgt dem Beispiel andere Tourismus belasteter Gemeinden in der Region!

  Entsorgung des Mülls in den Wäldern, sowie das „Wildpinkeln" und die Entsorgung der Fäkalien aus den Wohnmobilien wird ebenfalls unterbunden.

- **Einführung von „Umweltranger" o.ä. um die Verschmutzung durch Fäkalien und Müll der Tagesausflügler zu reduzieren, Verstöße zu kontrollieren & auf die wundervolle und wertvolle Natur aufmerksam machen.**
  - ⇒ Touristische Führungen z.B. zum Thema Botanik, Geschichte der Gemeinde, etc. anbieten z.B. auch für Schulklassen

- **Verkehrsplanung mit Verkehrsleitsystem bzw. Parkleitsystem**
  - ⇒ Parkplätze und Verfügbarkeit eindeutig ausweisen
  - ⇒ Parkplätze inkl. Zufahrten bei Überfüllung frühzeitig schließen, um weitere Touristen frühzeitig umzuleiten/ nicht in das Gemeindegebiet weiterfahren lassen

- **Parkplätze: Einzelne Stellplätze deutlich markieren/ einzeichnen, um mehr Fahrzeuge unterzubringen**
  - ⇒ An besonders vollen Wochenenden Parkeinweiser zur Überwachung bzw. Ordnung einstellen

- **Besucher mit (Informations-) Schildern am Ortseingang willkommen heißen**

- **Freundliches und informatives Tourismusbüro welches auch Zimmerbuchungen koordiniert & unterstützt**

Leitbild Samerberg

Ideenwerkstatt
6. & 7. Juli 2022

Wie soll sich der Samerberg entwickeln?

Die Landwirte und die Firmen mehr unterstätzen und ihnen nicht dagegen arbeiten.
Vernünftig Schneeräumen und nicht zuerst die Parkplätze und Loipen vorvorzugen, auch die Schächte und Durchläufe besser in Ordnung zu halten, und Kies und Split sinvoll zu nutzen auf der Straße bringt es nichts. Breite Terren hält besser als kleine Steine.

Schreibe oder zeichne Deine Ideen für das Leitbild der Gemeinde Samerberg auf!

Das Projekt wird gefördert durch das Bayerische Staatsministerium für Ernährung, Landwirtschaft und Forsten und den Europäischen Landwirtschaftsfonds für die Entwicklung des Ländlichen Raums (ELER).

leitbild-samerberg.de

Schulklassen

Von Schüler:innen der Grundschule Samerberg wurden im Vorfeld Wünsche und Ideen formuliert. Über „Hausaufgaben“ wurde Ihre Sicht auf die Zukunft des Samerbergs erfragt.

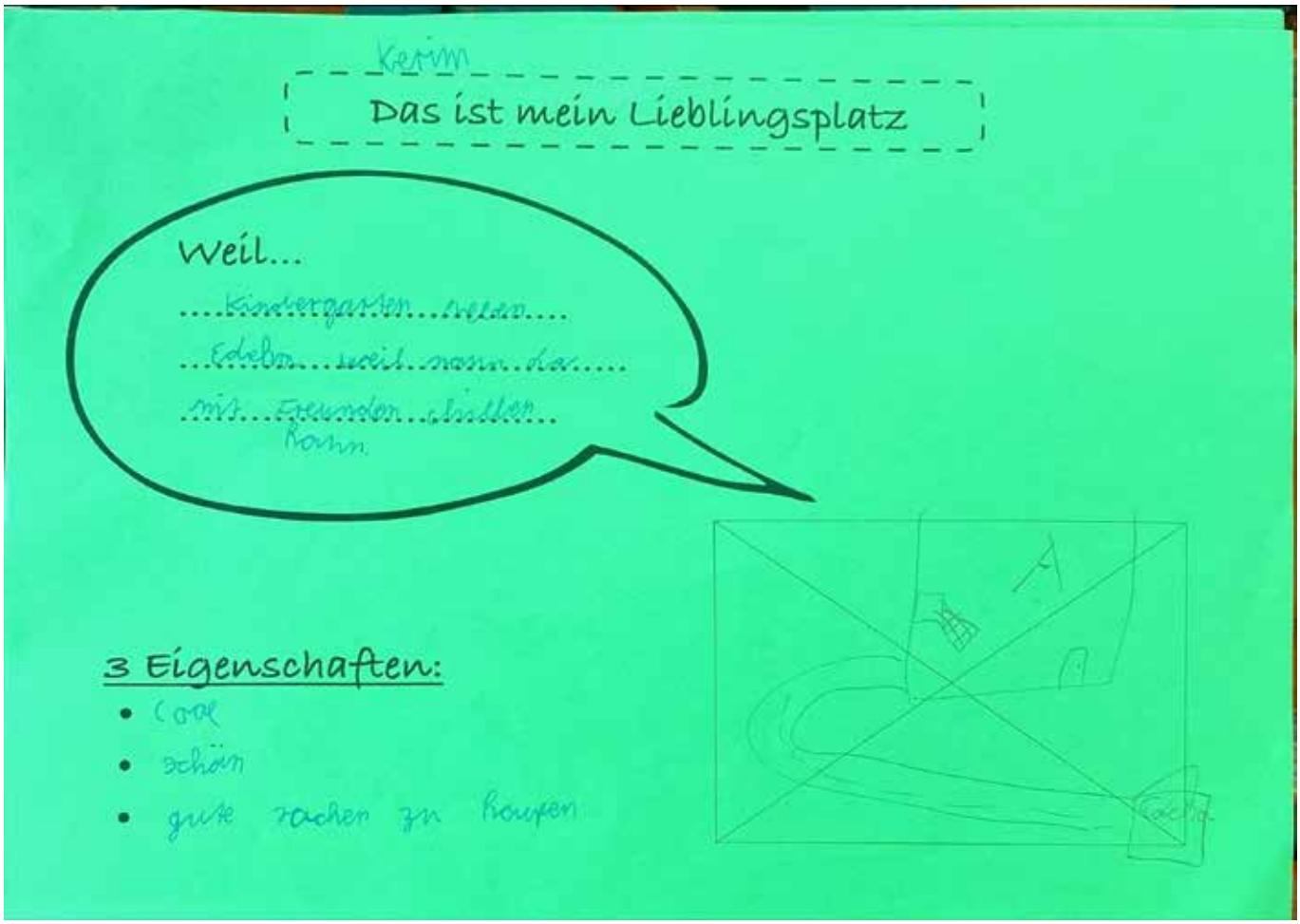

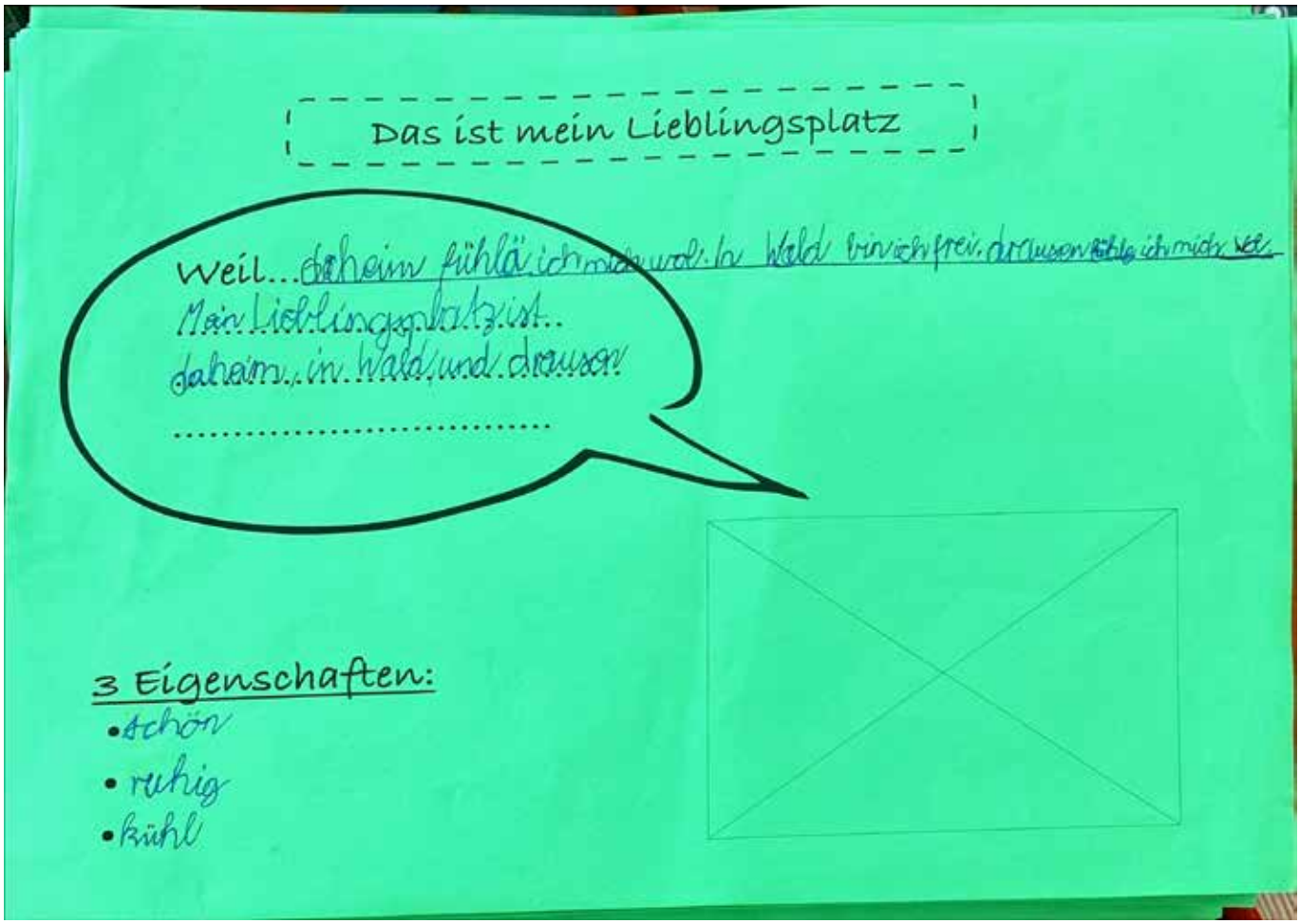
Das ist mein Lieblingsplatz
Weil... daheim fühlä ich mich wol. In Wald bin ich frei. draussen fühle ich mich ver.
Mein Lieblingsplatz ist..
daheim..in.Wald.und.drausen
3 Eigenschaften:
• schön
• ruhig
• kühl

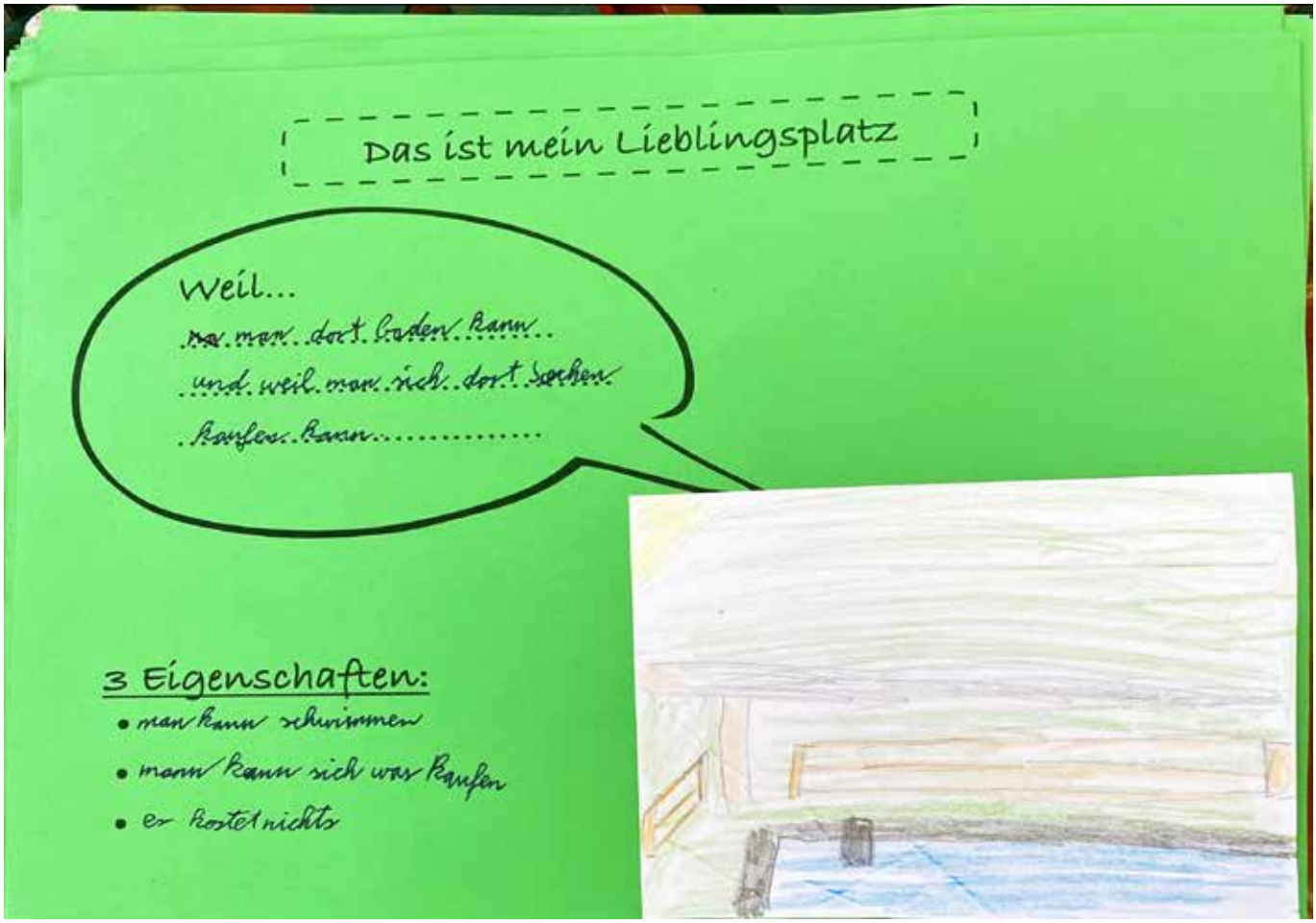
Das ist mein Lieblingsplatz
Weil...
.na.man..dort.baden.kann..
.und.weil.man.sich..dort.sachen
.kaufen.kann.....
3 Eigenschaften:
• man kann schwimmen
• mann kann sich was kaufen
• es kostet nichts

Das ist mein Lieblingsplatz

Weil...
es auf der Alm ruhig ist und man kann mit dem Rad hoch fahren.
kann sauberes Kwellwasser trinken kann.



3 Eigenschaften:

- ruhig
- Rad fahren
- sauberes Wasser trinken

Das ist mein Lieblingsplatz

Weil...
es dort so viele verschiedene Plätze zu entdecken gibt
(Bäche, Moos, Kuhfladen, Pferde)

Filzn

3 Eigenschaften:

- abwechslungsreich
- still
- schön

Das ist mein Lieblingsplatz

Weil...
in Steinkirchen
an jeden Ort im
Wald oder auf der
Wise.

3 Eigenschaften:
- Leise
- schönne aussicht
- einfach nur schön

Das ist mein Lieblingsplatz

~~Weil~~...
Mein Lieblingsplatz ist der Schulsaal,
weil man dort mit Freunden spielen
kann und Essen kann.

3 Eigenschaften:
- Man kann dort schlafen.
- Man kann mit Freunden spielen.
- Man kann dort Essen.

Das ist mein Lieblingsplatz

Weil...
man dort Baden kann...
ich dort meine Freunde treffe.
es da lustig ist.....



3 Eigenschaften:
- lustig
- nass
- erfrischend

Das ist mein Lieblingsplatz der Bilepark

Weil...
Es da ~~ulstal~~ soh
grün ist
.....

3 Eigenschaften:
- grün
- voll
- spannend

Das ist mein Lieblingsplatz

Weil...
man hat so einen schönen ausblick
und man kann schwimmen gehen
.....

Das Naturbad

3 Eigenschaften:
- schön
- natur
- Wasser

Das ist mein Lieblingsplatz

Weil...
..es dort so schön ruhig ist!..
.....
.....

3 Eigenschaften:
- der Platz ist groß
- der Wald ist nicht weit weg vom meinem Haus
- man kann ein Baumhaus bauen

Das ist mein Lieblingsplatz

Weil...
Es eine sehr gute Aussicht gibt, es sehr schön ist, und es Konfekteis gibt

3 Eigenschaften:
- Sehr gute Aussicht
- schöne Bergluft
- Konfekteis

Das ist mein Lieblingsplatz

Auf der Langlaufloipe

Weil...
Man sich darauf erholen kann und niemanden dabei verletzt

3 Eigenschaften:
- Man verletzt niemanden
- Man ist schnell darauf unterwegs
- Man kann darauf trainieren

Das ist mein Lieblingsplatz am Berg

Weil...
Es da so eine schöne Aussicht ist.

3 Eigenschaften:
- Kühl
- ~~schön~~ Windig
- Schöne Aussicht

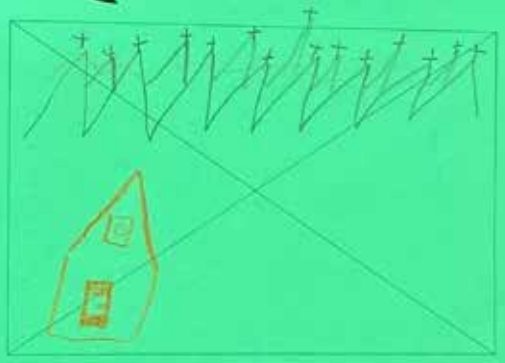

Das ist mein Lieblingsplatz

Mein Lieblingsplatz ist der Bach

Weil...
man dort schöne Lager bauen kann.

3 Eigenschaften:
- Mann hört das Wasser Plätschern
- Es ist Schatig
- Mann kan gut spielen

Das ist mein Lieblingsplatz

Weil...

Man kann vom ...
der Brücken spritzen
.....

3 Eigenschaften:

- Warm
- groß
- Leise

Das ist mein Lieblingsplatz

Fußballplatz

Weil...

man dort richtig gut Fußball spielen kann. deshalb ist es mein Lieblingsplatz.....

3 Eigenschaften:

- große Tore
- viel Platz zum kicken
- coole Fußbälle

Das ist mein Lieblingsplatz

Weil...

~~ich mich hier wohl fühle und~~

~~es dort so ruhig ist ruhig ist.~~

Ich mich bei der Linde am Dandelbergweg wohl fühle und es dort so ruhig ist.

3 Eigenschaften:

- ruhig
- schön
- angenehm

Das ist mein Lieblingsplatz

Bikepark

Weil...

Ich da so viel Spaß habe.

3 Eigenschaften:

- Schanzen
- Steilkurfe
- Wurzelweg

Das ist mein Lieblingsplatz

bein kraben in Wald am Samerberg

Weil...
an meinen Liblingplatz ist es sehr ruhig
ich mag die wildnis gerne.

3 Eigenschaften:
- ruhig
- es ist sauber.
- geheimnisvoll.

Das ist mein Lieblingsplatz

Der Ka-Kopf

Weil...
man da so schön klettern kann.

3 Eigenschaften:
- das Klettern
- die Aussicht
- die Höhe

Das ist mein Lieblingsplatz

Buchenwald

Weil...
ich gerne hin
gehe

3 Eigenschaften:
- ruhig
- entspannend
- schön

Das ist mein Lieblingsplatz

Der Sportplatz

Weil...
ich gerne Fußbalspie-
le und nach dem Trai-
ning zum Baden gehen kann

3 Eigenschaften:
- gut gepflegt
- nahe von meinem Zuhause
- ideal

Das ist mein Lieblingsplatz Zuhause

Weil...
ich viele spiel möglichkeiten habe.

3 Eigenschaften:
- viel Platz
- Landwirtschaft
- mit eigenen Wald

Das ist mein Lieblingsplatz die Hausbank

Weil...
Weil die Aussicht so schön ist und man kommt zur Ruhe.

3 Eigenschaften:
- die Natur
- die Erholung
- glück

Das ist mein Lieblingsplatz im Garten

Weil...
ich dort meine Tiergröße habe....
und meine Freunde und ich dort gut.....
spielen können.....

3 Eigenschaften:
- Slackline
- Trampolin
- Baum zum klettern

Das ist mein Lieblingsplatz

Weil...
Ich kann mich dort...
zurückziehen und.....
spielen.....

Der Garten



3 Eigenschaften:
- frische Luft
- klettterbäume
- großer Pool

Das ist mein Lieblingsplatz

Drausen

Weil...

...Das gefiebte.....

.....ex gute luft.....

.....



3 Eigenschaften:

- gute luft
- schon spüchplatz
- viele stpiel objjaren

Ava

Das ist mein Lieblingsplatz

Weil...

.....ex dort ruhig ist und.....

.....uns nimant stöhrt.....

.....

Geheimversteck (im Wald)



Baumwurzel

3 Eigenschaften:

- ruhig
- schön
- verlassen

Das ist mein Lieblingsplatz

Weil...
es im Wald sehr ruhig ist.
man kann den Tieren lauschen und
man hört das Rauschen der Bäume

3 Eigenschaften:
- rüllig
- schön
- cool

Das ist mein Lieblingsplatz

Die große Linde um Dandlberg weg

Weil...
Das so ein mächtiger baum ist...
und mir der Platz gefällt.....
.....

3 Eigenschaften:
- Der Baum ist groß
- man hat einen tollen blick
- es ist schön dort

Peter

Das ist mein Lieblingsplatz

Weil...
Im Stall bin ich gerne
wegen den ganzen
Tieren.

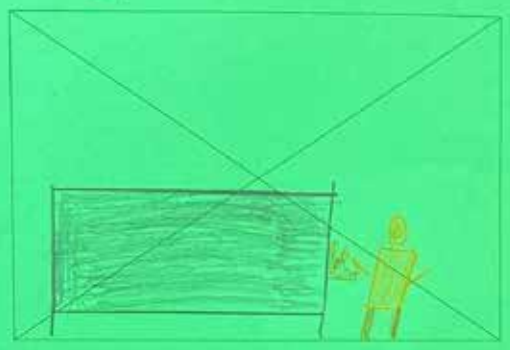

3 Eigenschaften:
- Tiere streicheln
- Tiere fühlen
- süß

Das ist mein Lieblingsplatz

Weil...
ich keinen Straßenlärm mitbekomme
(Motorräder) laute Autos,
kein Verkehr ist, die Natur sein
darf, Tiere unterwegs sind
xx

Filze

3 Eigenschaften:
- Natur
- Entspannen
- kein Lärm / Motorräder laute Autos

Das ist mein Lieblingsplatz

Weil...
ich mich dort mit meinen Freunden treffe und viel Spaß habe.

3 Eigenschaften:
- [illegible]
- schwimmen
- kühl

Annalena

Das ist mein Lieblingsplatz

der Wald

Weil...
Im Wald ist es einfach schön. Die Natur, die Tiere und die gute Luft!

3 Eigenschaften:
- Schöne Luft
- Viele Pflanzen, Tiere
- Ruhig

Das ist mein Lieblingsplatz

Der Graben bei Gaisenham.

Weil...
Es da zu viele Tiere leben und es so schön ruhig ist.

3 Eigenschaften:
- da ist ein Bach
- da ist ein Baumhaus
- da ist ein Fuchsbau

Das ist mein Lieblingsplatz

im Wald

Weil...
Es ist ruhig und man kann Lager bauen.

3 Eigenschaften:
- schön
- ruhig
- erholsam

Das ist mein Lieblingsplatz

Weil...
Der Baitzpark weil er richtig cool ist und ich liebe ihn.

3 Eigenschaften:
- cool
- gefährlich
- mungelanger

Matthias Hochhauser

Das ist mein Lieblingsplatz

Aussichtsebene

Weil...
Man einen schönen ausblick ist:

3 Eigenschaften:
- Weil man wetochauergan
- Er ist sauber
- Man gan schön hinwaden

Das ist mein Lieblingsplatz

Natur wunderbar

Weil...

man sich spen hat.

3 Eigenschaften:

- Steins
- Frösche
- Sonne

Das ist mein Lieblingsplatz

Vali

Der Fußballplatz

Weil...

man dort am besten Fußball spielen kann.

3 Eigenschaften:

- gross
- mit Schwimmbad
- mit Toren

Das ist mein Lieblingsplatz

Bitterark

Weil...

man da super radeln kann....

.....

.....

3 Eigenschaften:

- stark
- gefährlich
- lustig

Das ist mein Lieblingsplatz

Weil...

es ist dort schön....

ruhig und man kann.....

sich dort gut verstecken

Die Filze

3 Eigenschaften:

- ruhig
- schön
- Wildnis

Das ist mein Lieblingsplatz

Weil...
dort ist meine Katze und
ich finde mein Zuhause schön

3 Eigenschaften:
- Es ist schön
- dort fühle ich mich wohl
- dort be[illegible] ich

Das ist mein Lieblingsplatz
Zuhause

Weil...
~~Ess~~ schön ist

3 Eigenschaften:
- Grogroßer Garten
- tolle Landsschaft
- ~~wo~~ nicht so viel Autos

Das ist mein Lieblingsplatz

Daheim

Weil...
Ich mit meine Freunde spielen und Fussball spielen kann

3 Eigenschaften:
- Gemütlich
- schön
- Glücklich

Das ist mein Lieblingsplatz

~~Weil~~...
Mein Lieblingsplatz ist der Wald weil es dort so schön ruhig ist.

3 Eigenschaften:
- still
- sauber
- ruhig

Das ist mein Lieblingsplatz

Badwirt

Weil...

Weil es ein schönes Natur-
schwimmbad ist.

3 Eigenschaften:

- kühles Wasser
- gutes Eis
- wasser

Das ist mein Lieblingsplatz

Wasserfreianlage

Weil...

Ruhe
Erfrischend
Natur

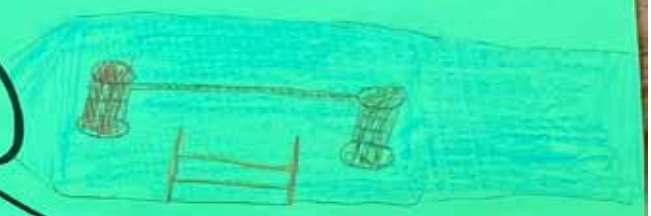

3 Eigenschaften:

- könnte aberdings
- mit Mülleimern
- verbessert werden.

Das ist mein Lieblingsplatz

Weil...
...In meinem garten ist es....
...sehr toll und man vieles...
...machen kann.....



3 Eigenschaften:

- Trembolin
- Schaukel
- große Wiese

Elias

Das ist mein Lieblingsplatz

Weil... Ich
mag...alle Plätze.....
gern, also ich habe.....
keinen Lieblingsplatz....

3 Eigenschaften:

-
-
-

Das ist mein Lieblingsplatz

Unsere Aem

Weil...
Ich viel im Wald
spielen kann.

3 Eigenschaften:
- ruhig
- kein Autoverkehr
- schöne Natur

Das ist mein Lieblingsplatz

Schwimmbad Ritze

Weil...
wir da nicht so weit
weg sind.

3 Eigenschaften:
- Bolleke wo man runterspringen kann
- Trig (Kiosk)
- direkt an der Schule

Christian

Das ist mein Lieblingsplatz

Wohnzimmer

Weil...
ich hier Kartenspiele
spielen kann

3 Eigenschaften:
- Fernsehen
- spielen
- Hausi machen



Das ist mein Lieblingsplatz

Weil...
ich die Fische
füttern kann und
da ich mit meinem Hund
Gassigehen kann.

3 Eigenschaften:
- schön
- frische Luft
- ruhiger Ort

Lösch- und Fischweiher zwischen Roßholzen und Schilding

Die meiste Zeit verbringe ich hier

Samerberg

Weil...
wir dort nicht nur Platten und R drehen, sondern auch mal einen gemütlichen DVD-Abend machen.

Vereinsheim vom Trachtenverein

3 Eigenschaften:

- schöne Tracht
- Spaß
- Freunde treffen

Die meiste Zeit verbringe ich hier

Weil...
es leise ist und ruhig und man im Schatten liegt und in der Sonne und man kann gut spielen.

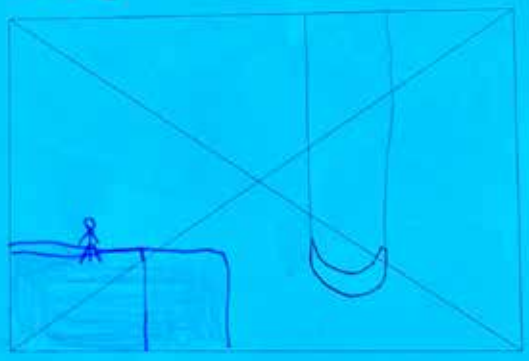

3 Eigenschaften:

- leise
- schatten
- spielen

Die meiste Zeit verbringe ich hier

Weil...
ich dort schlafe etwas essen
kann und spielen darfen.....
.....

3 Eigenschaften:
- dort kann ich essen
- dort kann ich schlafen
- dort kann ich spielen

Die meiste Zeit verbringe ich hier in der Schule

Weil...
Ich fast jeden Tag
da hin muss.....
.....



3 Eigenschaften:
- böse
- langweilig
- & schwer

Die meiste Zeit verbringe ich hier

Die meiste Zeit verbring ich Zuhause

Weil...

ich hier alles habe

3 Eigenschaften:

- ich esse hir
- ich schlafe hir
- ich gehe hir aufs Klo

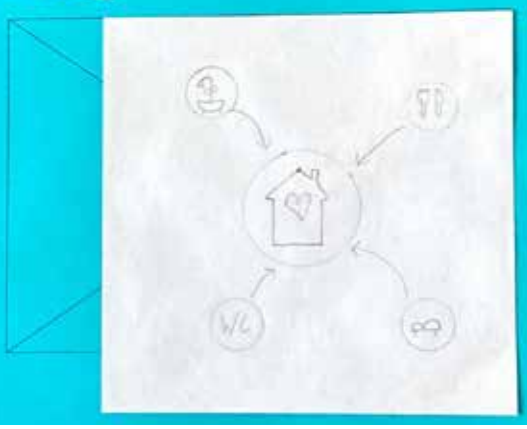

Die meiste Zeit verbringe ich hier

Weil...

Veiles da immer schön

ruig ist. Und immer

Freunde von mir da sind.

3 Eigenschaften:

- Wasser ist erfrischeit
- Die Brücke geht über Wasser
- Es gibt Kinderbeten



Die meiste Zeit verbringe ich hier

zuhause

Weil...

ich dort wohne und.....
man Ruhe haben und es.....
gemütlich ist.....

3 Eigenschaften:

- es ist gemütlich
- man kann Pause machen
- man hat seine Ruhe.

Die meiste Zeit verbringe ich hier

Weil...

es dort schön ruhig.....
ist.....
.....

3 Eigenschaften:

- Es ist schön ruhig
- man kann viele Sachen bauen
- der Wald ist nicht weit weg von meinem Haus

Die meiste Zeit verbringe ich hier

~~Weil...~~

Ich bin ~~ein~~ ~~bisAm~~ meiken in Fidzen.

~~schwimmen~~, weil man dort schwimmen,

~~ich~~ spielen und mit Freunden spielen kann.

3 Eigenschaften:

- Dort kann man ~~schwimmen~~ mit kunden schwimmen, spielen
- Dort kann man ich essen
- Man kann dort schwimmen

Die meiste Zeit verbringe ich hier

Weil...

ich in Törwang wohne.

Und hier viele von meinen

Freunden wohnen.

3 Eigenschaften:

- Ich wohne hier
- Meine ~~Freund~~ Freunde hier ~~wohnen~~ wohnen
- Mir nie langweilig ist.

Die meiste Zeit verbringe ich hier

In Grainbach
In meine

Weil...
Es dort sehr schönen ist.....
.....
.....

3 Eigenschaften:
- Dort hier gibt es viele Feste
- Alles wohnen viele nette Leute in Grainbach
- Es gibt die Dorflinde

Die meiste Zeit verbringe ich hier

Weil...
ich dort wohne.....
Weil ich dort sehr gerne bin.
ich mich Zuhause wohl fühle.

3 Eigenschaften:
- gemütlich
- schön
- einzigartig

Die meiste Zeit verbringe ich hier Zuhause

Weil...

Ich dort alles habe was ich brauche und es mir dort gefällt

3 Eigenschaften:

- Es ist gemütlich
- Ich wohne dort
- Wir haben einen schönen Garten

Die meiste Zeit verbringe ich hier

Daheim

Weil...

ich hier muss

3 Eigenschaften:

- Schlafen
- Essen
- Kalo

Die meiste Zeit verbringe ich hier

Zahause

Weil...
..es gemütlich ist und
..nicht kalt.....
.....

3 Eigenschaften:
- warm
- schön
- gemütlich

Die meiste Zeit verbringe ich hier

Weil...
es im Wald schön ist und
ruhig ist.....
.....

3 Eigenschaften:
- leise
- ruhig
- schön

Die meiste Zeit verbringe ich hier

Vali

bei Freunden

Weil...

man immer wieder Spaß hat mit ihnen zu spielen.



3 Eigenschaften:

- nett
- lustig
-

Die meiste Zeit verbringe ich hier

Weil...

ich da wohne und ich dort meine Familie und Freunde habe.

3 Eigenschaften:

- wohl fühlen
- Spaß
- kuschelig

Die meiste Zeit verbringe ich hier

Zuhause

Weil...
ich auch hier schlafe und
gerne hier bin.

3 Eigenschaften:

- hier ist meine Familie, Lucy
- groß (Garten)
- warm

Mand

Die meiste Zeit verbringe ich hier

Weil...
Dort sind viele Tiere.
Dort sind viele Pflanzen und...
dort kann ich mich entspannen

3 Eigenschaften:

- es ist ruhig
- es ist frisch
- es ist groß

Peter

Die meiste Zeit verbringe ich hier

Weil...
ich bei uns im Garten
gehe und ich es zu
Hause am schönsten finde.



3 Eigenschaften:

- schön
- nicht
- gut

Christian

Die meiste Zeit verbringe ich hier

Schlafzimmer

Weil...
ich hier jeden Tag
ca. 9-10 Std. schlafe

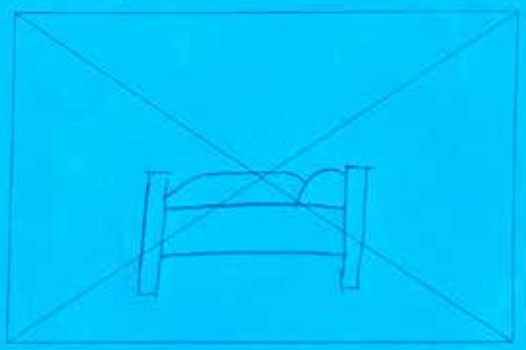

3 Eigenschaften:

- schlafen
- ausruhen
- lesen

Elias

Die meiste Zeit verbringe ich hier

Weil...
Es zuhause einfach am schönsten ist.

3 Eigenschaften:
- groß
- schön
- am Samerberg



Kerim

Die meiste Zeit verbringe ich hier

Weil...
Bei Erba.

3 Eigenschaften:
- zwei Bauten
- chillen
-



Die meiste Zeit verbringe ich hier

Weil...
Ich....bin...seltener...
.drinnen.....als...draußen..
Und...habe...am...meisten.
spaß

der Bikepark



Samerberg

3 Eigenschaften:
- Freunde
- Radel
- und die Strecke

Die meiste Zeit verbringe ich hier

In meinen Zimer

Weil...
.....Ich bin meine.....
.....Hausaufgaben...mache...
.....

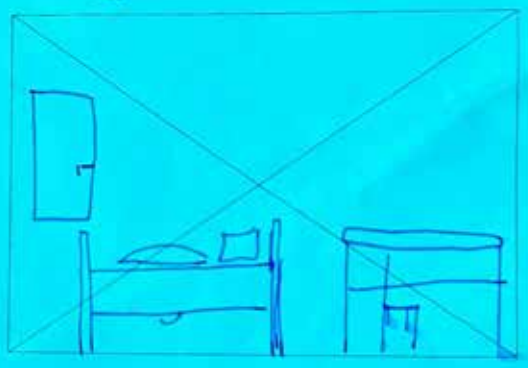

3 Eigenschaften:
- Ich spiele hier
- Ich mache hier Hausafgaben
- Ich schlafe hier

Ava

Die meiste Zeit verbringe ich hier

Weil...
ich schlafe in Zuhause,
ich esse Zuhause und ich
mile Zuhause.....

Zuhause

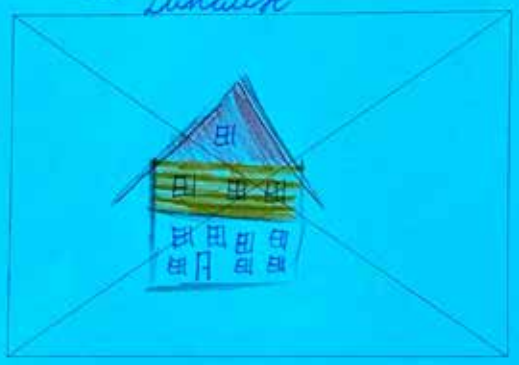

3 Eigenschaften:

- geborgenheit
- schön
- gemütlich

Die meiste Zeit verbringe ich hier Zuhause

Weil...
ich es Zuhause schön finde und...
auch viel beim Ballett Training in.....
Bewegung bin.....

3 Eigenschaften:

- meine Familie ist da
- meine spielsachen
- meine kleine Schwester (Kaja)

Die meiste Zeit verbringe ich hier

Weil...
es in meinem Garten
sehr toll ist und man
viel machen kann.

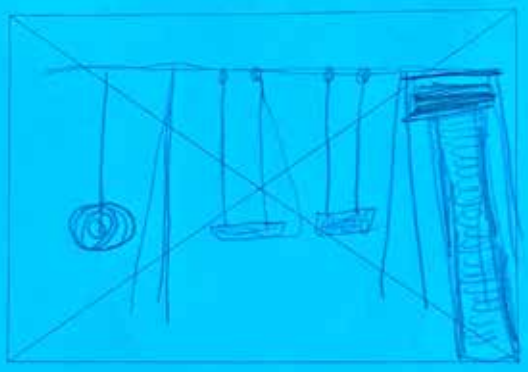

3 Eigenschaften:

- Schaukel
- Trambolin
- große Wiese

Hier bin ich gar nicht gerne

Weil...
es da stinkt und mal
wird Gläser rumliegen
vielleich

Wertstoffhof
Habkein Blatz

3 Eigenschaften:

-
-
-

Hier bin ich gar nicht gerne

Samerberger Filze

Weil...

Weil am Wegrand so viele Hundetüten liegen

3 Eigenschaften:

- eklig
- dreckig
- schmuzig

Hier bin ich gar nicht gerne

Weil...

Gibt es nicht!

3 Eigenschaften:

-
-
-

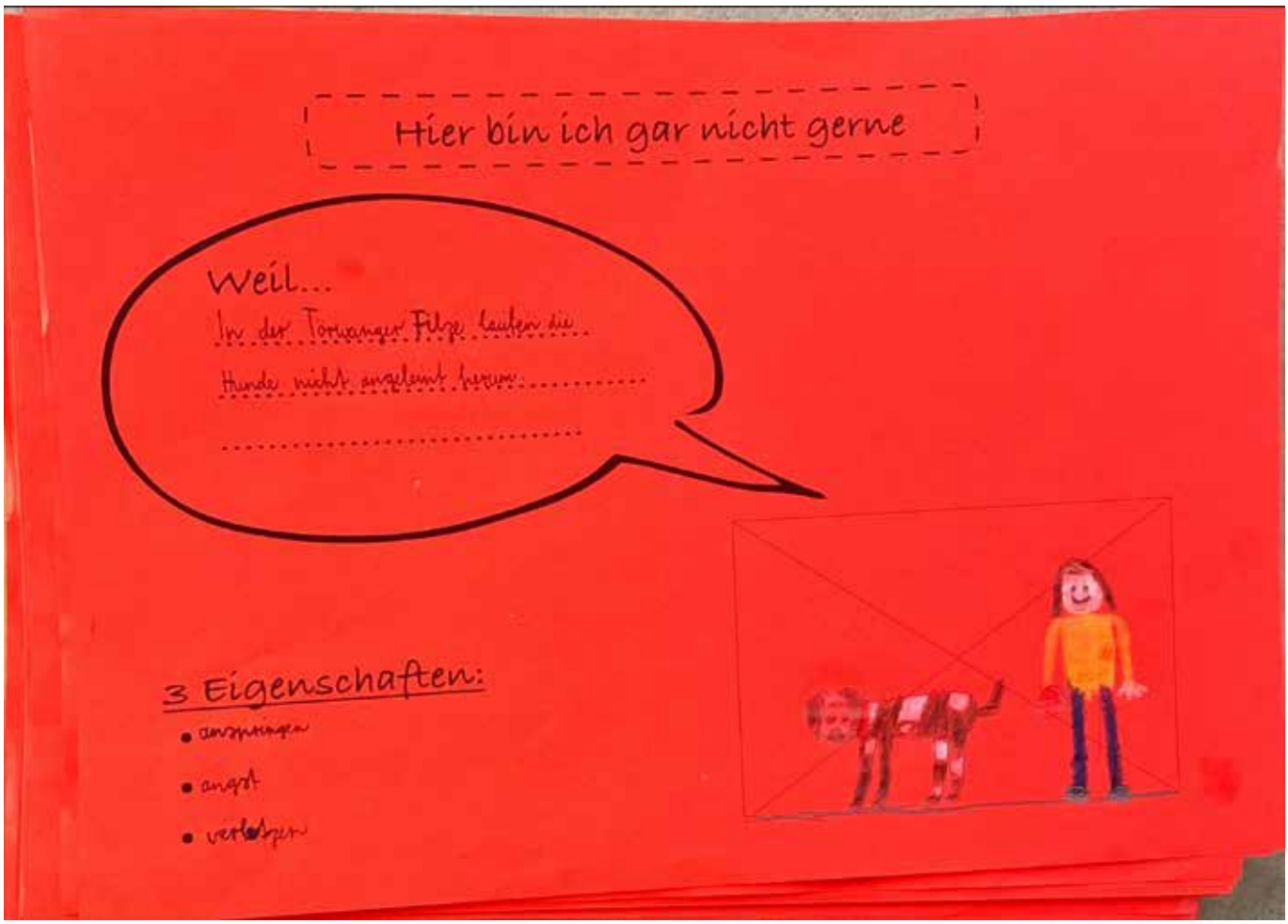
Hier bin ich gar nicht gerne
Weil...
In der Torwanger Filze laufen die
Hunde nicht angelegt herum.
3 Eigenschaften:
• anspringen
• angst
• verletzen

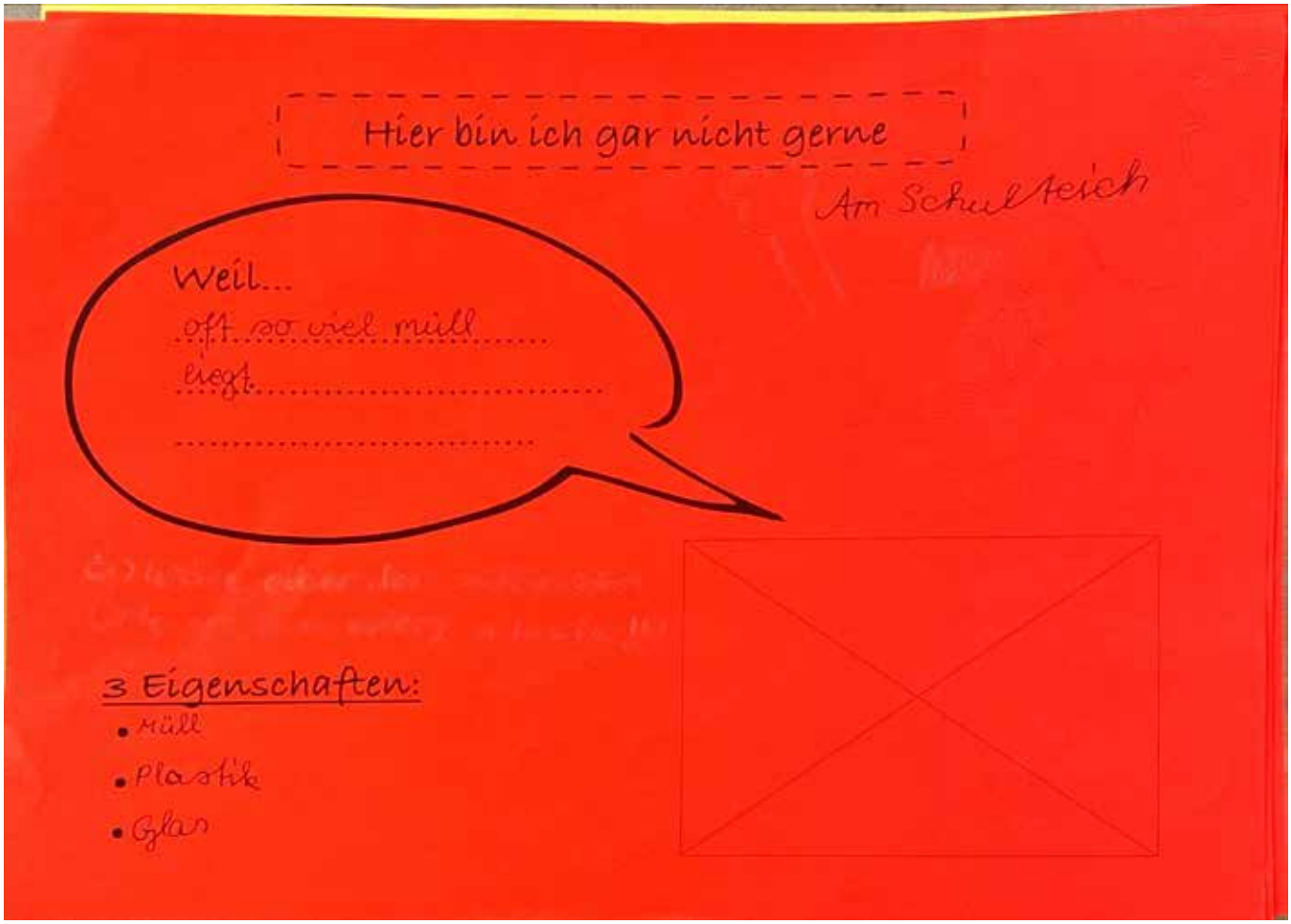
Hier bin ich gar nicht gerne
Am Schulteich
Weil...
oft so viel müll
liegt
3 Eigenschaften:
• Müll
• Plastik
• Glas

Hier bin ich gar nicht gerne

Weil...
es get imer so
zu in Stänkirkchen
an den Parkplats.

3 Eigenschaften:
- ~~ser~~ sehr Laut
- nerfig
- gefärlich

Hier bin ich gar nicht gerne

Der Luizen bei Geisenkam.

Weil...
da so vielmüll liegt und
die Autos in den Wald
rein fahren.

3 Eigenschaften:
- viele Hunde
- und hunde kot
-

von Achental 1 Runter auf der S Straße zu X

Hier bin ich gar nicht gerne

Weil...
er keine Verbesserungen
gibt

3 Eigenschaften:
- zu schnelle Autos
- Fährt Taxi zu Schnell
-

Hier bin ich gar nicht gerne

Weil...
dort liegt so viel Müll rum
zum Beispiel: Bierflaschen
Bierdeckel, Zigarettenstummel
viele Scherben

Schulteich

3 Eigenschaften:
- dreckig
- dreckig
- ekelig

Hier bin ich gar nicht gerne

Weil... kein Arzt smerzhaft und im Krankenhaus sind sie nicht nat.
Beim Arzt und im
Krankenhaus bin ich gar
nicht gerne

3 Eigenschaften:
- böse
- laut
- eglig

Hier bin ich gar nicht gerne

Weil...
keine Kontrole im
Straßenverker

Von Scherstal nach
Holzmann

3 Eigenschaften:
- zu schnelle Autos
- und Radfahrer
- sehr gefährlich

Hier bin ich gar nicht gerne

in einen stück tonne wald in kraben

Weil...
Ich bin hier nicht gerne weil hier überall müll rumliegt.

3 Eigenschaften:

- traurig
- oft tote tiere
- es stinkt

Hier bin ich gar nicht gerne

Schwimmbad

Weil...
es sehr schnell nasskeppt."

3 Eigenschaften:

- zugig
- schmutzig
- nicht so schon

Hier bin ich gar nicht gerne

Im Naturschwimmbad

Weil...
Es da so viele Algen gibt.

3 Eigenschaften:
- Dreckig
- Algig
-

Hier bin ich gar nicht gerne

Am Bushäuschen Rathaus

Weil...
es stinkt gewaltig.
weil niemand hinsieht
sich darum.

3 Eigenschaften:
- es stinkt
- es ist verdreckt
- dunkel ohne Beleuchtung
- selbst wenn es regnet gehen wir nicht hin!

Hier bin ich gar nicht gerne beim Zahnarzt

Weil...
Weil ich das Bohrgeräusch nicht mag und solang... den Mund aufhalten muss.

3 Eigenschaften:
- Untersuchung
- Schmerzen
- gesundheit

Hier bin ich gar nicht gerne

Mit dem Rad auf der Hauptstraße.

Weil...
Ich lieber auf einen Radweg zur Schule fahren würde.

3 Eigenschaften:
- Radweg von zuhause zur Schule.
- Radweg zum Fußballplatz.
-

Hier bin ich gar nicht gerne

Weil...

.....

.....

.....

Bushäusl in Roßholzen mit Kippen-Eimer links

3 Eigenschaften:

-
-
-

Hier bin ich gar nicht gerne

Weil...

.....

.....

.....

3 Eigenschaften:

-
-
-

Hier bin ich gar nicht gerne

Kinderkrippe

Weil...

es zu laut ist und man daheim seine Ruhe hat.

3 Eigenschaften:

- Es ist laut
- nie Ruhe
- man hat keine Ruhe

Hier bin ich gar nicht gerne

Im Naturschwimbad

Weil...

der Kaiser ist nicht besonders sauber.

3 Eigenschaften:

- Es ist mir zu fal
- Es ist mir zu trokig
- Es ist mir zu ungemütlich

Hier bin ich gar nicht gerne

Weil...
das Wasser zu eklig ist!

3 Eigenschaften:
- Ich mag keine Kaulquappen und Frösche
-
-

Hier bin ich gar nicht gerne

Weil...
Ich bin überall gern.

3 Eigenschaften:
-
-
-

Hier bin ich gar nicht gerne

Hof der Aussichts-Kapelle

Weil...

Ich da schon 100 000 mal

war .....

.....

3 Eigenschaften:

- Man kann nur dem Sonnenuntergang zu sehen
- Man muss aufpassen damit man nicht in den Graben rutscht
- weil auf der Aussichtskapelle nichts los ist

Hier bin ich gar nicht gerne im Bushäuschen in Freising

Weil...

es dort sehr dreckig ist

es dort furchtbar aussieht

und stinkt und vollgekritzelt ist.

3 Eigenschaften:

- dreckig
- ekelig
- hässlich

Hier bin ich gar nicht gerne in der Schule

Weil...
Es dort lang
weilig ist

3 Eigenschaften:
- leise
- langweilig
- Schwer

Hier bin ich gar nicht gerne

Weil...
mir hier die Wasserfälle nicht
gefällt.

Schwimmbad Roßholzen



3 Eigenschaften:
- Grünes Wasser
- Eingang ins Becken ist rutschig
- Moos in meinem Bikini

Hier bin ich gar nicht gerne

Weil...
man dort nichts machen
kann und er dort nichts
gibt

3 Eigenschaften:

- Letter Rinzelkäs
- nachdenken
- allein sein

Hier bin ich gar nicht gerne

Weil...
es laut ist und die
Kinder schreien und laufen
und Schnecken dein sind.



3 Eigenschaften:

- Laut
- ~~schreien~~ kalt Wasser
- Schnecken

Hier bin ich gar nicht gerne

Weil...

.....

.....

.....

3 Eigenschaften:

- [illegible]
- [illegible]
- [illegible]

Hier bin ich gar nicht gerne

in der Nähe der Hauptstraße

Weil...

..es sehr laut ist und die

Autos fahren viel zu schnell....

.....

3 Eigenschaften:

- laut
- stinkt
- passt nicht in die Landschaft
- gefährlich

Hier bin ich gar nicht gerne

Jakob

Weil...

es da immer voll ~~ist~~ und alles nal

ist

3 Eigenschaften:

- laut
- ~~ro~~ Nall
- Eklig.

Hier bin ich gar nicht gerne

Weil...

es auf der Autobahn

Welle fast immer laut ist und

voll

3 Eigenschaften:

- laut
- voll
- aber auch schön

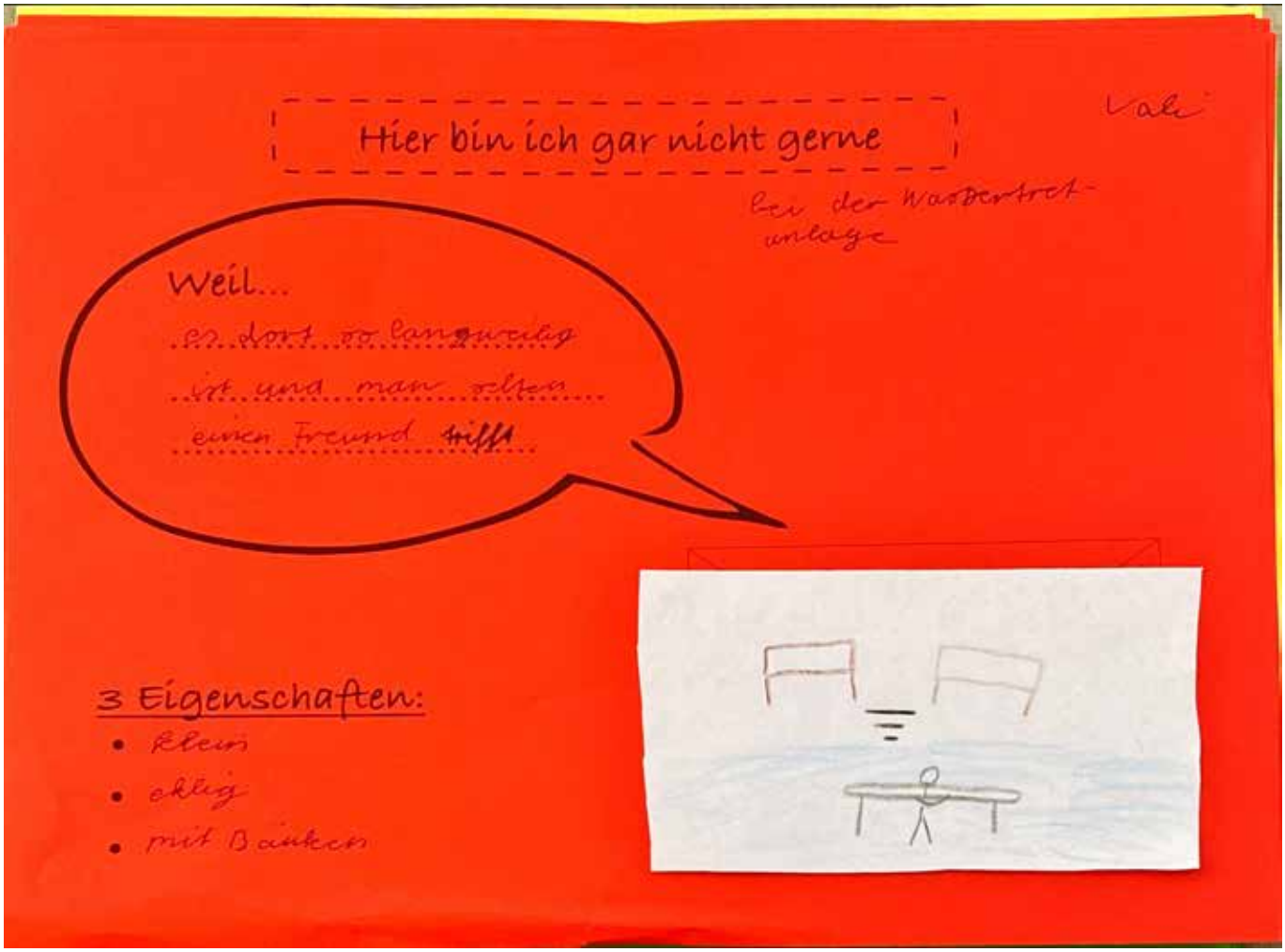
Hier bin ich gar nicht gerne
Vali
bei der Wassertretanlage
Weil...
es dort so langweilig ist und man selten einen Freund trifft
3 Eigenschaften:
• klein
• eklig
• mit Bänken

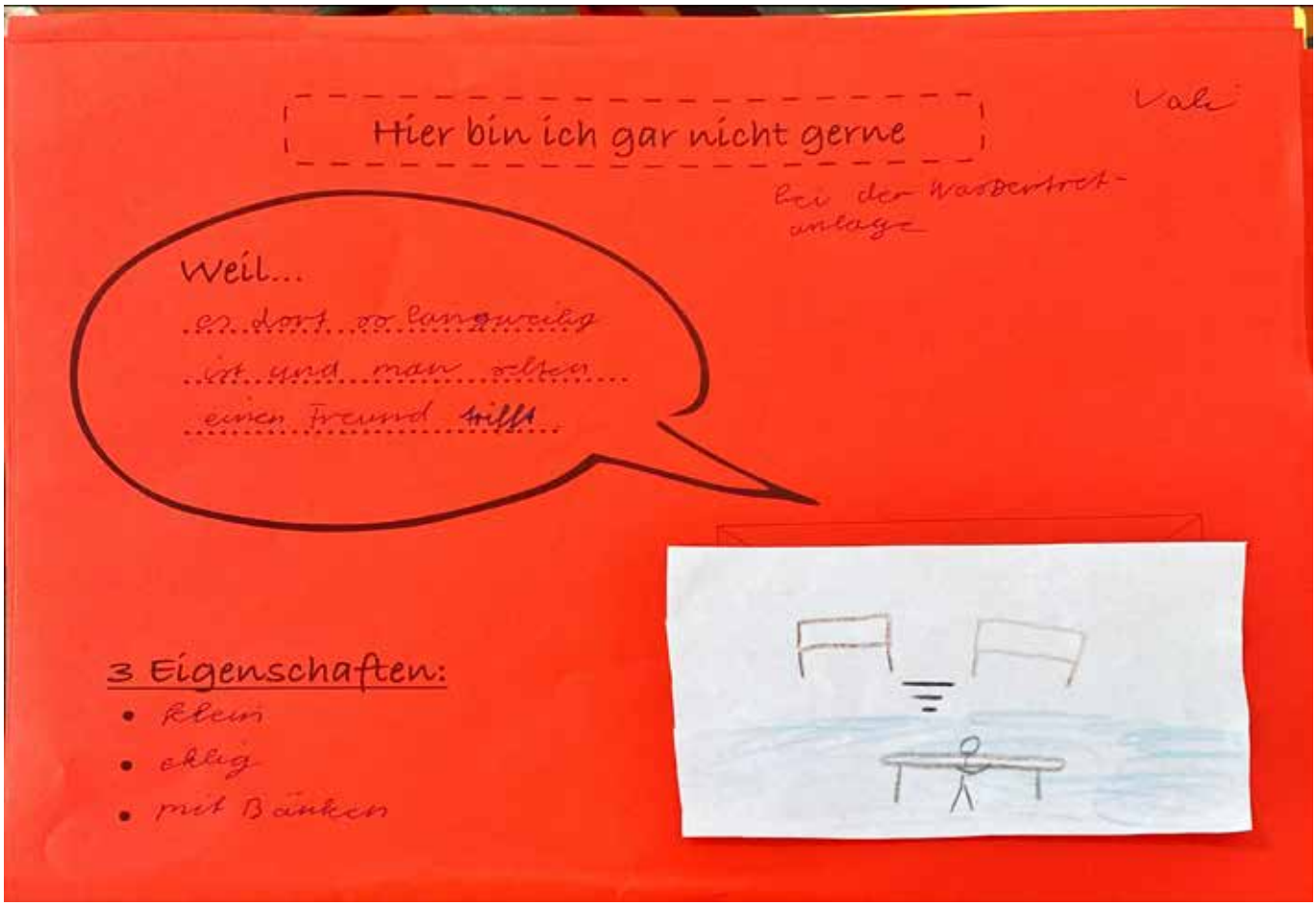
Hier bin ich gar nicht gerne
Vali
bei der Wassertretanlage
Weil...
es dort so langweilig ist und man selten einen Freund trifft
3 Eigenschaften:
• klein
• eklig
• mit Bänken

Hier bin ich gar nicht gerne

Weil...
es immer nach
Öl stinkt.

3 Eigenschaften:
- unangenehm
- es stinkt
- nicht schön

Hier bin ich gar nicht gerne

in der Stadt

Weil...
es hier oft nach Abgasen
recht, und es dreckig und
voll ist!

3 Eigenschaften:
- dreckig
- voll
- Umweltschädlich

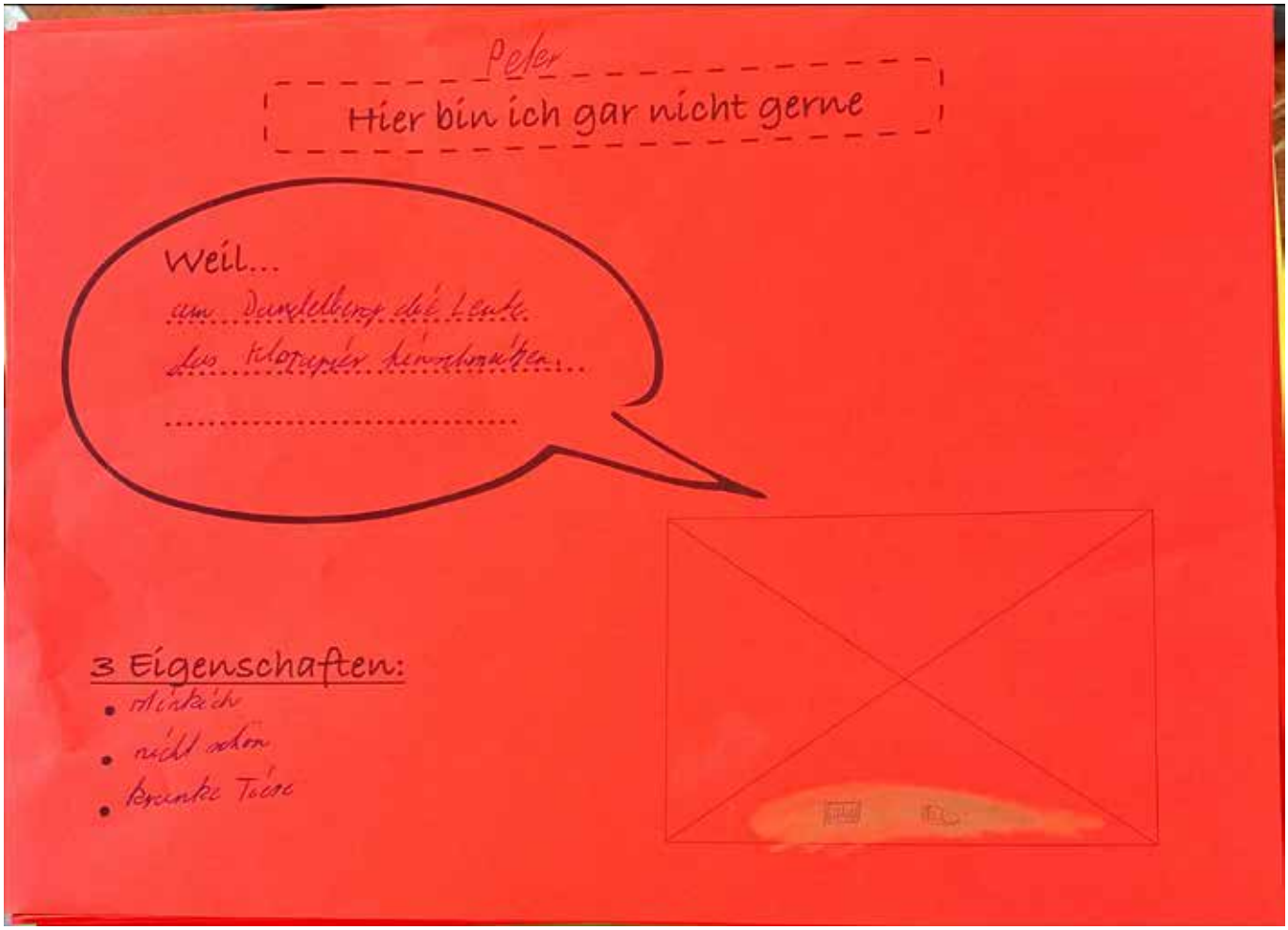
Peter
Hier bin ich gar nicht gerne
Weil...
am Dunkelberg die Leute
des Fotografier hinschauten...
3 Eigenschaften:
• Mädchen
• nicht schön
• braunke Türe

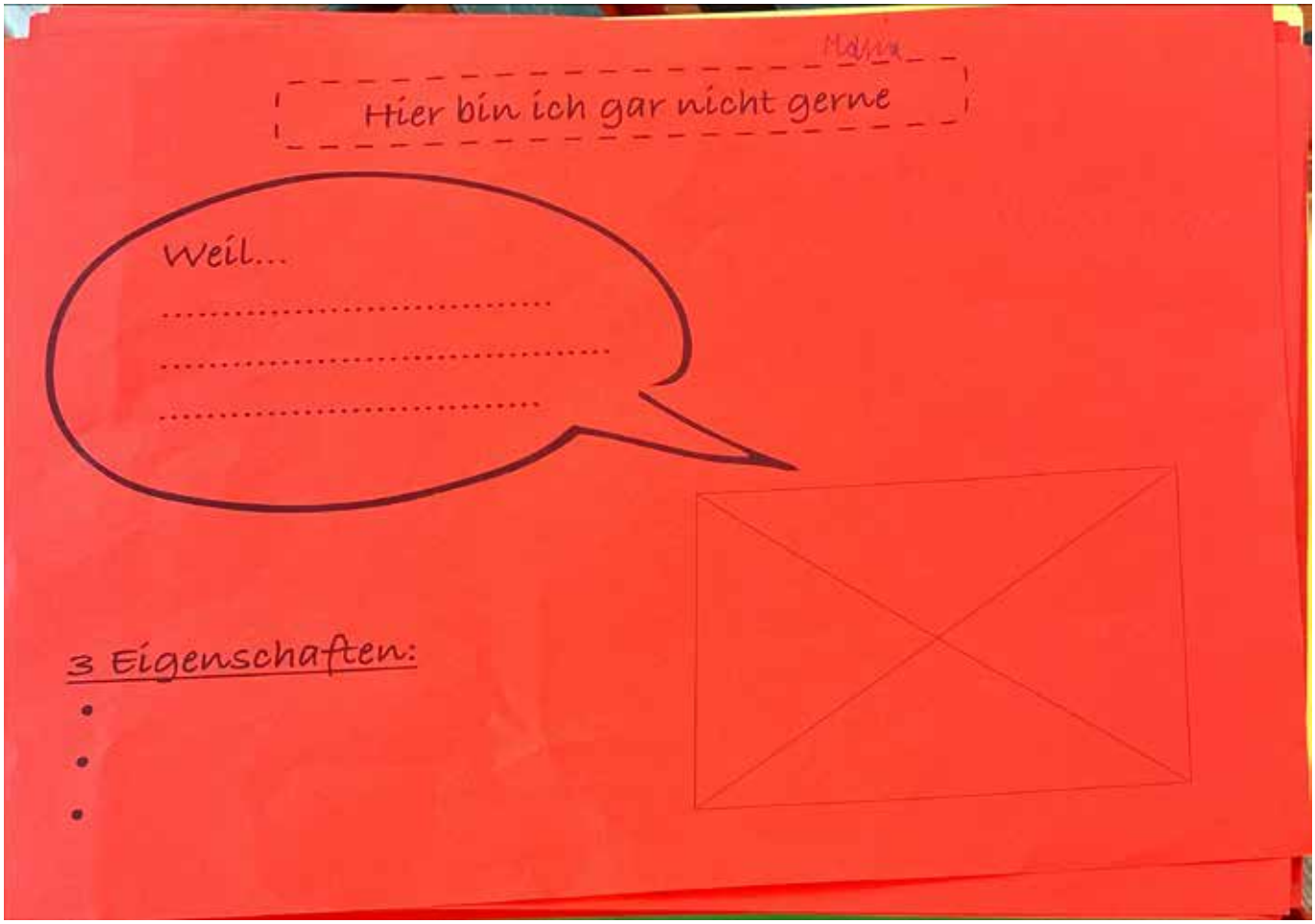
Maria
Hier bin ich gar nicht gerne
Weil...
3 Eigenschaften:

Christian

Hier bin ich gar nicht gerne

im Bad

Weil...

ich hir immer

Zahne putzen muss

3 Eigenschaften:

- wasche
- Zahneputzen
-

Hier bin ich gar nicht gerne

In der Schule

Weil...

Es ist zurzeit hir

nicht so schön

3 Eigenschaften:

- keinen bok
- stress
- Ich will nicht mer

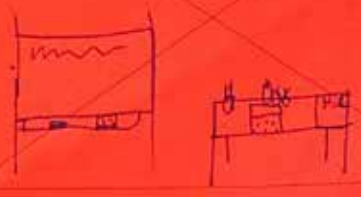

kein

Hier bin ich gar nicht gerne

Weil...

...Ich habe keine.....

.....Platz, das ich kaufe....

.....

3 Eigenschaften:

- keine
- keine
- keine

Hier bin ich gar nicht gerne

Weil...

.....

.....

.....

3 Eigenschaften:

-
-
-

Hier bin ich gar nicht gerne

Weil...
hier zu wenig Platz
für Sup's ist und ich
sonst immer sup fahre

Naturschwimmbad



3 Eigenschaften:
- kein platz für sup's
- Mücken
-

Hier bin ich gar nicht gerne

Weil...
soviel Müll und Müll (Flaschen, Dosen...)
alles kaputt gemacht wurde,
die Natur nicht mehr
Natur sein darf ><

Buchenwald

3 Eigenschaften:
- Traurig
- nicht wohl fühlen
- Ekelig

Hier bin ich gar nicht gerne

an unserm Pausenhof

Weil...,
Es keine Spielgeräte gibt

3 Eigenschaften:

- keine Spielgeräte
- ?
- ?

Hier bin ich gar nicht gerne

Weil...

3 Eigenschaften:

Ava

Hier bin ich gar nicht gerne

Weil...
es mir etwas Angst macht
.....
.....

Auf der Terrasse wenn es donnert und blitzt.

3 Eigenschaften:
- laut
- hell
- grundlos

Hier bin ich gar nicht gerne

Schule

Weil...
Ich dort ind geärgert werde....
und Proben schreibe.....
.....

3 Eigenschaften:
- Lehrer bös
- Hof groß genug
- Kinder lästern flüstern viel über mich

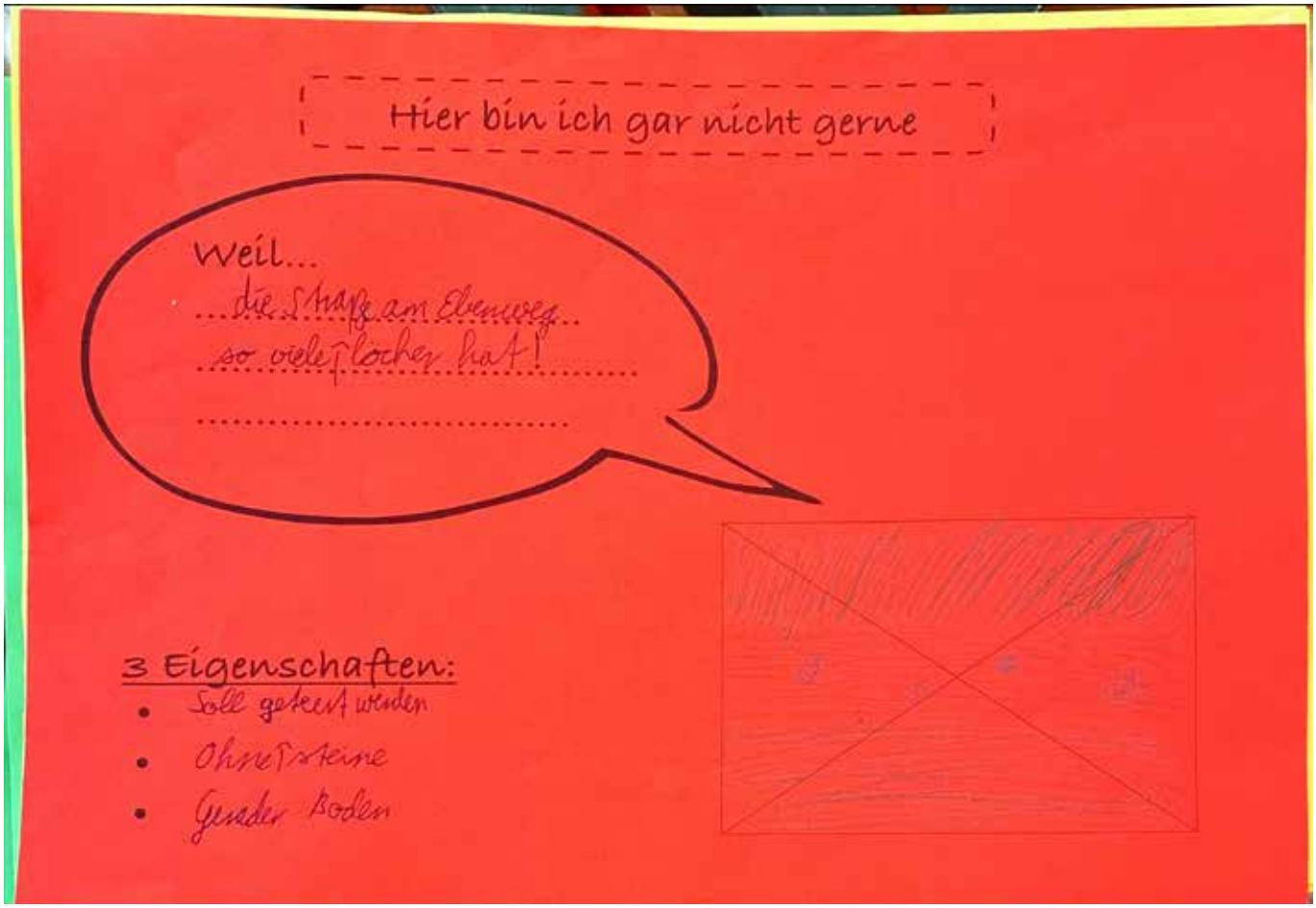
Hier bin ich gar nicht gerne
Weil...
...die Straße am Ebenweg...
so viele Löcher hat!
3 Eigenschaften:
• Soll geteert werden
• Ohne Steine
• Gender Boden

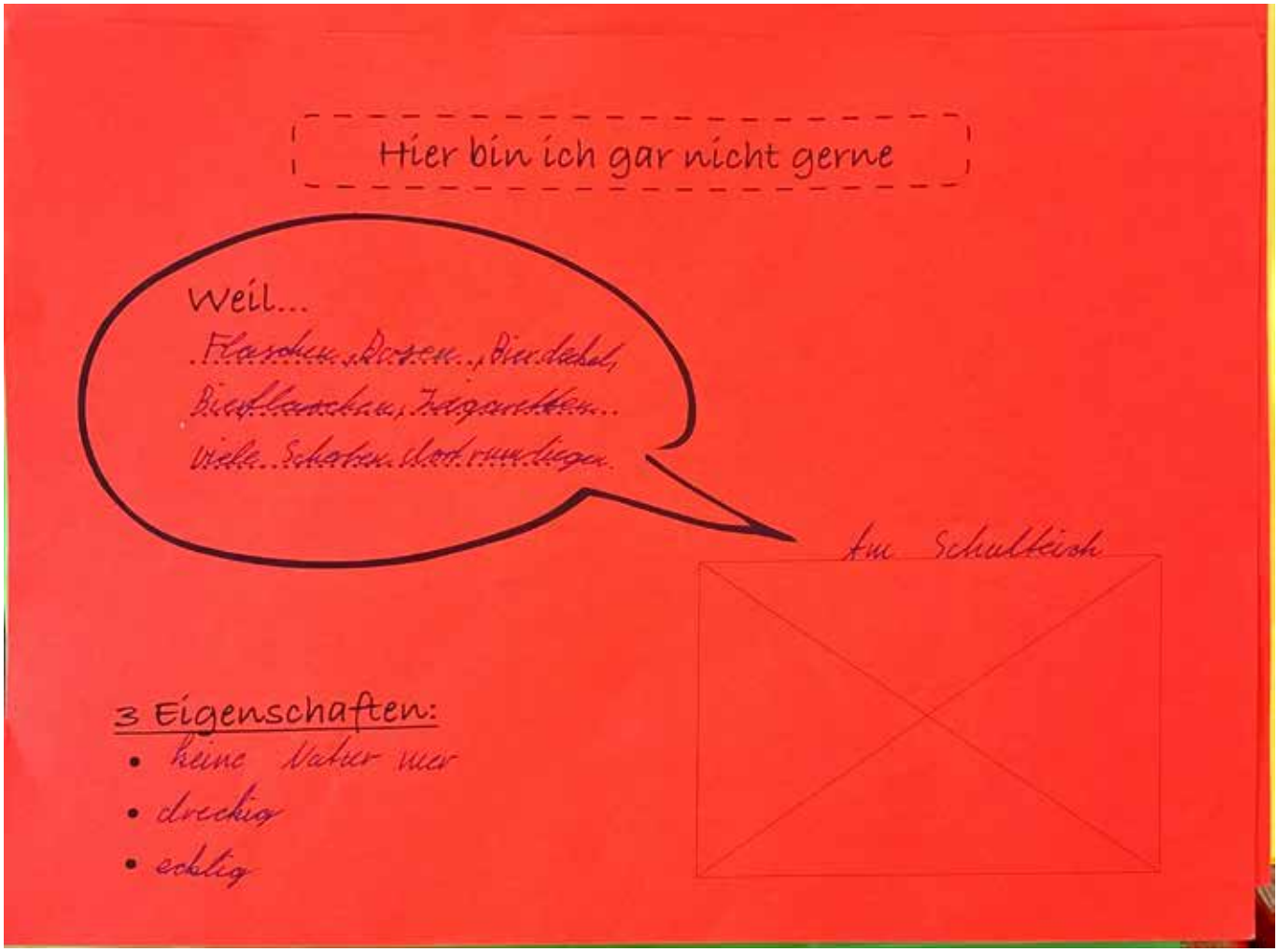
Hier bin ich gar nicht gerne
Weil...
Flaschen, Dosen, Bierdeckel,
Bierflaschen, Zigarretten...
Viele Scherben doch rumliegen.
Am Schulkeisch
3 Eigenschaften:
• keine Natur mehr
• dreckig
• eklig

Hier bin ich gar nicht gerne

Weil...

.....

.....

.....

3 Eigenschaften:

•

•

•

Diese Stelle würde ich gerne verwandeln in Ich würde gerne eine Wasserrutsche am Waldschwimmbad haben.

Weil...

Dann hätte meine kleine Schwester nur Spaß ... am Schwimmbad.

3 Eigenschaften:

• Rutsche mit Kurven

•

•

Diese Stelle würde ich gerne verwandeln in .....

Weil...
es ist immer so heiß...
da würde man sie über eine
Eisdiele freuen.....

Ich würde gerne in Grainbach
eine Eisdiele haben wo man
Eis essen kan.

3 Eigenschaften:
- leckeres Eis
- man hat es nicht weit
- man spart Benzin

Voli

Diese Stelle würde ich gerne verwandeln in ein Schwimmbad
die Schule

Weil...
man an ein paar Tagen
keine Lust auf die
Schule hat.....

3 Eigenschaften: ?
- – ?
- – ?
- – ?

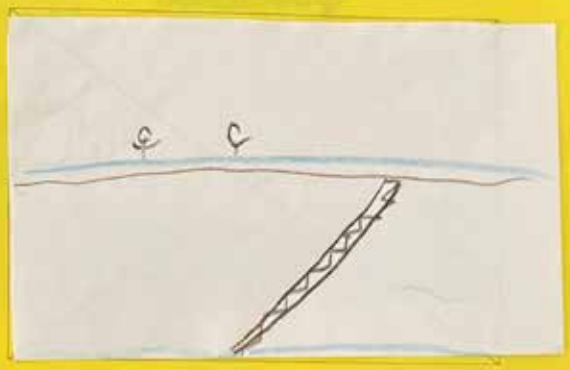

Diese Stelle würde ich gerne verwandeln in eine Kapelle

Weil...
ich dort nie hingehe und
dort nichts ist

3 Eigenschaften:
- beten
- nachdenken
- allein sein

Diese Stelle würde ich gerne verwandeln in eine Eisdiele

Weil...
es am Samerberg keine
Eisdiele gibt!

3 Eigenschaften:
- man muss nicht immer so weit fahren um sich ein Eis zu kaufen!
- Der Ort ist zentral
- Eis mag jeder

Natürlich nicht den ganzen Platz

Diese Stelle würde ich gerne verwandeln in eine Eisdiele

Weil...
der Bankett nicht gebraucht wird und Eis mag jeder

3 Eigenschaften:
- Eis mag jeder
- schnell
- kühl

Diese Stelle würde ich gerne verwandeln in eine Eisdiele
(am Dorfplatz)

Weil...
am ganzen Samerberg keine Eisdiele ist

3 Eigenschaften:
- Lecker
- erfrischend
- gemütlich

Diese Stelle würde ich gerne verwandeln in ein schönes Rostoker Schwimmbad

Weil...

Dann der Sumerberg ein tolles Schwimm-
bad hat, und das Schwimmen schöner ist...

.....

3 Eigenschaften:

- Das Wasser ist Sauberer
- Das Schwimmen macht mehr Spaß
- Und es ist schöner

Diese Stelle würde ich gerne verwandeln in .....

~~Dann hat es Erfolg~~ Sicher radwe über Kreis straße

Weil...

~~...ich das mic BEi holen kas~~

...ich...kas...zum...natur...sein

...da b...forn...kas.....

3 Eigenschaften:

- ~~Hal~~ sicher heit
- Spaß
- natur

Diese Stelle würde ich gerne verwandeln in .....

Weil...
..es keinen Spielplatz gibt
.....
.....

3 Eigenschaften:
- Rutsche falsch herum
- Beschattung in nicht schönem Bereich
- Sprungbrett und Bademeister

Diese Stelle würde ich gerne verwandeln in eine Eisdiele

Dorfplatz in Tönisvorst

Weil...
..Eis mag jeder und man
..kann nicht zuviel anderes.
...Eisdiele haben.....

3 Eigenschaften:
- Eis ist lecker
- mit Freunden kann man sich treffen
-

Diese Stelle würde ich gerne verwandeln in einen Spielplatz

Weil...
Diese Stelle unfertig und
ohne Nutzen dasteht

3 Eigenschaften:
- Mehr Spaß
- Mehr Spielzeit
- Weniger Langeweile

Diese Stelle würde ich gerne verwandeln in Naturbad

Weil...
es nicht nutzbar ist
für die Schule: es hat
grünes Wasser und man
sieht nicht alle Kinde

3 Eigenschaften:
- nicht nutzbar für die Schule
- grünes Wasser
- sieht nicht alle Kinder



Diese Stelle würde ich gerne verwandeln in einer Entdeckerl

(Hob ri Di zur Mittelstation)

Weil...
ich radeln liebe.

3 Eigenschaften:
- Herausforderung
- spaßig
- schön

Diese Stelle würde ich gerne verwandeln in ein Schwimmbad

mit vielen Rutschen

Weil...
es am Samerberg leider keine Wasserrutschen gibt.

Schwimmbad Rohholzen

3 Eigenschaften:
- klares Wasser
- spaßig
- abenteuerlich

Diese Stelle würde ich gerne verwandeln in einen Hotdogstand

~~Weil~~...

Ich würde Bellar stüberl in einen Hotdogstand verwandeln, weil man sich dort echt mal was anderes wie Pommes holen kann.

3 Eigenschaften:

- Man kann Hotdogs essen.
- Man kann mal was anderes wie pommes essen.
- Man kann sich stärken.

Diese Stelle würde ich gerne verwandeln in .....

Neben der Mailbahn ins in Grainbach eine Eisdile

Weil...

Der Samerberg keine eigene Eisdile hat.....

.....

3 Eigenschaften:

- Eis schmeckt lecker
- Man kann sich schnell mal ein Eisholen
- Man hat eine Eisdile am Samerberg

Diese Stelle würde ich gerne verwandeln in ein cooles Fischhof

Weil...
es dort fast nichts gibt:
(keine Rutsche kein Sprungturm)
es wäre dann dort spannender,

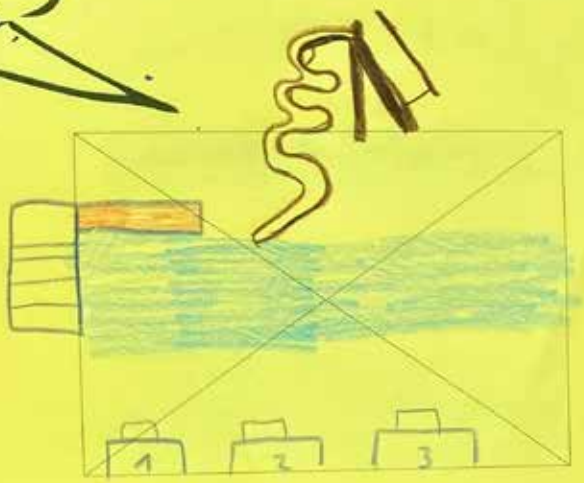

3 Eigenschaften:
- aufregender
- spannger
- abwechslungsreicher

Diese Stelle würde ich gerne verwandeln in eine Eisdiele

Weil...
es am Samerberg keine
Eisdiele gibt!

3 Eigenschaften:
- man muss nicht immer so weit fahren um sich ein Eis zu kaufen.
- Der Ort ist zentral
- Eis mag jeder

Diese Stelle würde ich gerne verwandeln in .....

Weil...
ich hätte gerne
einen Angelplatz.
.....

3 Eigenschaften:
- Leckeres essen
- viel spaß
- ich kann was Lernen.

Diese Stelle würde ich gerne verwandeln in einen Stausee.....

Weil...
man an einem gut spielen
kann.....
.....

3 Eigenschaften:
- Ein See hat einen strand
- In einem See kann man schwimen
- En Stause braucht einen Dam

Diese Stelle würde ich gerne verwandeln in Zucker

Weil...
Man dann immer
naschen kann

3 Eigenschaften:
- Lecker
- langweilig
- Nicht Wasserfest

Diese Stelle würde ich gerne verwandeln in eine Eisdiele

Weil...
wir hier keine einzige Eisdiele
vorbeimachen haben

3 Eigenschaften:
- man kann Eis essen
- man kann sich abkühlen
- man kann Geld verdienen (Gewerbesteuer)



Diese Stelle würde ich gerne verwandeln in .....

o mehr Laternen (Geisenkam - Torwang)

o Mülleimer / Hundetoiletten

Weil...
ich sicher zur Schule fahren möchte und zurück.....

3 Eigenschaften:

- sicher
- sportlich
- schnell

Diese Stelle würde ich gerne verwandeln in einen Wald
die Stadt

Weil...
die Stadt so Umwelt-schädlich ist, und der Wald so schön ist.....

3 Eigenschaften:

- Wald: Umweltschützlich
- Stadt: dreckig
- /

Peter

Diese Stelle würde ich gerne verwandeln in .....

Weil...
Das Rotholzner Freibad
in ein neues
Schwimmbad.

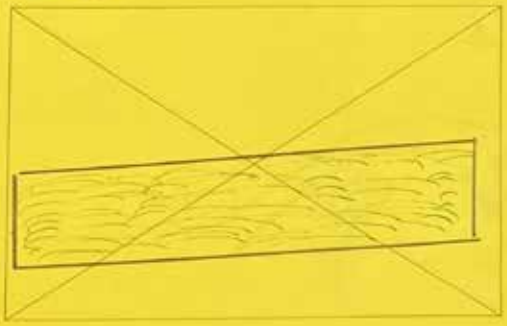

3 Eigenschaften:

- flitsche
- unrunder
- grüneddrinner

MARIA

Diese Stelle würde ich gerne verwandeln in .....

Weil...
Da können viele Leute sich
wohlfühlen.
.....

Kindeheim ~~Arm~~ Haus wo viele Arme Leute sich wohl fühlen können.

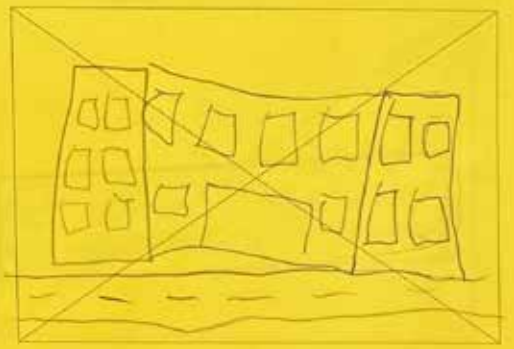

3 Eigenschaften:

- Das sind viele Kinder.
- Da könnten sich Leute wohlfühlen
- Dan were jeder zufrieden.

Ava

Diese Stelle würde ich gerne verwandeln in einen aufgeräumten Teich

Weil...
manche Jugendliche ihre leeren Flaschen dort liegen lassen.

Schulteich

3 Eigenschaften:
- ruhig
-
-

Diese Stelle würde ich gerne verwandeln in ein großes Schwimmbad

Weil...
In unserem Schwimmbad ein 5 Meter Turm und eine Rutsche fehlen.

3 Eigenschaften:
- Spass
- Unterhaltung
- Freizeit

Diese Stelle würde ich gerne verwandeln in Spielparadies

Weil...
es sollen mehr Kletter
geräte hin bis jetzt ist
ja nur eine Kletter Stange
da.

Der Pausenhof
in der Grundschule

3 Eigenschaften:
- Gleichgewicht fördern
- spaßhaben
- vom lernen erholen

Diese Stelle würde ich gerne verwandeln in Radlweg zur Schule + öffentlicher Spielplatz

Torwang
↓
Schule

Weil...
man in der Natur ist
Ausgleich zum Sitzen in der Schule,
nicht ay im Schulbus sitzen
bzw. stehen muß!
in der Freizeit sich mit
Freunden treffen und austoben
kann

Radlweg
+ öffentlicher Spielplatz

3 Eigenschaften:
- Spaß haben
- Bewegung für Körper
- Gleichgewicht trainieren

Theresa

Diese Stelle würde ich gerne verwandeln in am Teich in der Schule

Weil...
Zu viel Müll dort ist.

3 Eigenschaften:
- zu viel Müll
- zu viel Algen
- zu viele gestrüp

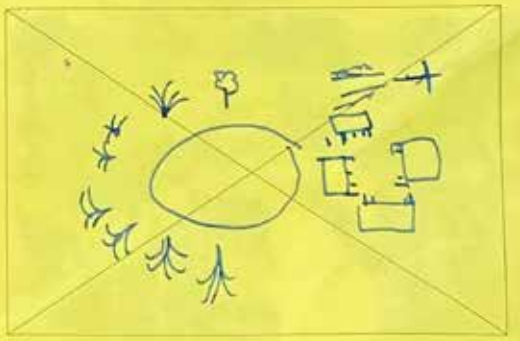

Diese Stelle würde ich gerne verwandeln in einem Spielplatz

Weil...
Weil es am Samerberg keinen großen Spielplatz gibt.

3 Eigenschaften:
- spaß
- freunde treffen
- lustig sein

Diese Stelle würde ich gerne verwandeln in eine Eisdiele...

Weil...
wir am Samerberg...
keine Eisdiele haben.....
.....

3 Eigenschaften:
- urlaub
- Erfrischend
- Sommer, Sonne, Berge, Eis

Diese Stelle würde ich gerne verwandeln in Abenteuerspielplatz

Weil...
wir keinen richtigen
Spielplatz in
Samerberg haben.

3 Eigenschaften:
- Kletermöglichkeit
- Balancierenmöglichkeit
- Söne Große Rutschen

Diese Stelle würde ich gerne verwandeln in Einen größeren Bikepark,

Weil...
Man dann noch
länger fahren kann.
.....

3 Eigenschaften:
- länger
- spaßiger
- cooler

Diese Stelle würde ich gerne verwandeln in .....

~~Weil...~~
Ich würde mir wünschen
dass es in der Schule ein
zweites Klettergerüst gibt.

3 Eigenschaften:
-
-
-

Diese Stelle würde ich gerne verwandeln in eine Tennishalle.

Weil...
ich dann auch
im Winter
Tennis spielen kann.

3 Eigenschaften:

- Bewegung ist gesund
- Immer wieder
- Tef macht mit Freunden

Diese Stelle würde ich gerne verwandeln in .....

Der Mangst soll wieder ~~Bücher und aufmachen.~~ öffentlich Eis verkaufen.

Weil...
sein selbst gemachtes
Eis schlecker war.
.....

4 ~~3~~ Eigenschaften:

- ich mag Eis gern
- das Kugeleis bei ihm war auch so lecker
- die verschiedene Auswal ist toll.
- die rieeeeesigen Eisbecher haben auch so gut geschmecht;

Elias

Diese Stelle würde ich gerne verwandeln in eine Sommerbadestelle

Weil...
Unseren Bach, damit man darauf gut Flöß fahren kann.

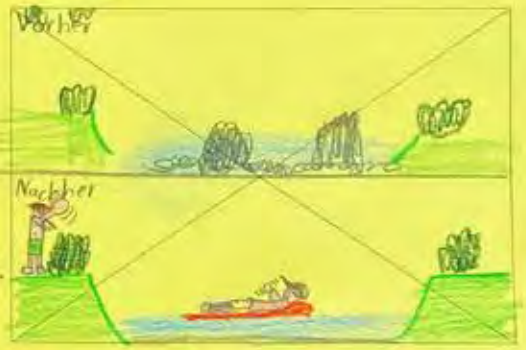

3 Eigenschaften:

- gibt Wasser
- Man meint das Wasser wäre klarer.
- Man kann dann mit einem Floß fahren.

Diese Stelle würde ich gerne verwandeln in Freibad in Schwimmbad

Weil...
ich das Wasser machen zu schmutzig und ich gern auch im winter schwimmen würde.

3 Eigenschaften:

- Kiosk
- Brücke zum springen
- Umkleiden & Duschen

Diese Stelle würde ich gerne verwandeln in .....

Weil...
...wir haben keinen geschaffen
...Spielplatz und auch keine
...Eisdiele!

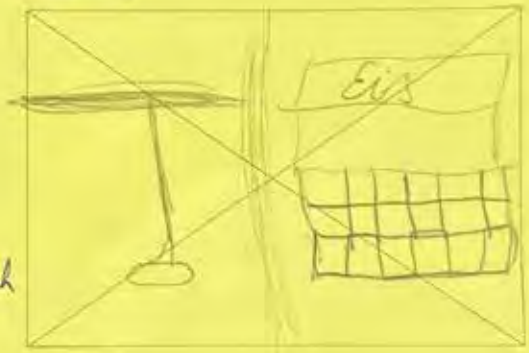

3 Eigenschaften:

- Klettergerüst mit Seilbahn
- Großer Spielplatz nebenan Eisdiele in gemütlich
- leckeres Eis

Diese Stelle würde ich gerne verwandeln in .....

Unseren Fußballplatz and Feuerwehr

Weil...
...Wir da jeden Tag.....
...Fußballspielen deshalb.....
...will ich größere Tore..

3 Eigenschaften:

- großer Platz
- kleine Tore
- ?

Diese Stelle würde ich gerne verwandeln in Parkpark

Weil...
ich würde einfach
noch ein paar sprung-
schanzen hinzufügen

3 Eigenschaften:
- Ich liebe ihn
- einfach
- perfekt

Matthias Hochhäusler

Christian

Diese Stelle würde ich gerne verwandeln in eines Fußballplatz

Weil...
ich hier an einem schlechten
Wetter Fußballspielen
kann

3 Eigenschaften:
- Fußballspielen
- spaß
- freude

Kerim

Diese Stelle würde ich gerne verwandeln in .....

Weil...

...paar...Berge...hinstellen.

...Kleiner...machen...weil...wenn

...mein Freund...nicht...zuhause

ist muss ich mit dem

Fahrrad noch rein.



3 Eigenschaften:

-
-
-

Diese Stelle würde ich gerne verwandeln in .....

Weil...

Das Schwimmbad in Rostholzen nicht

so sauber ist und keine keine Umkleide-

kabiene hat.....

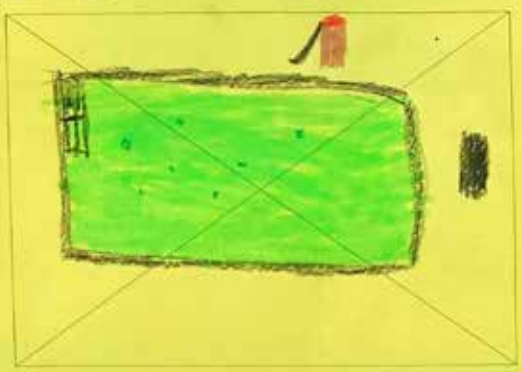

3 Eigenschaften:

- unsauber
- ~~gli~~ boden rutschig
-

Ich würde Kunst in Mathe umwandeln

Weil...
ich nicht gerne malte...
es für mich keinen Spaß macht
Mathe viel besser ist.

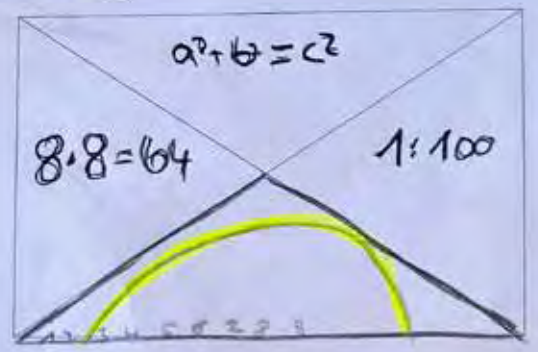

3 Eigenschaften: Kunst:
- öde
- mühsam
- für mich uninteressant

Ich würde mir Wünschen, dass die Straße durch Dorfen eine Spielstraße wird.

Weil...
dann die ganzen Rad- und Autofahrer
langsamer fahren müssen und die (kleinen)
Kinder ohne Angst von einem der vielen
schnellen Radfahrer überfahren zu
werden auf der Straße Inline skaten,
spielen... können.

3 Eigenschaften:
- Die Unfallgefahr ist geringer
- Die Kinder können Radfahren und Inlineskaten
-

Ich wünsche mir eine Eisdiele !!!

Weil...

es am Samerberg noch keine gibt

3 Eigenschaften:

- lecker
- vorzüglich
- himmlisch

ie Möchte eine Zoker hale

Weil...

ich das Zoker Ka

3 Eigenschaften:

- Spaß
- Freider
- mit Freinde

Ich mag ganicht in.....

Weil...
Weil man Beten
muss.....
.....

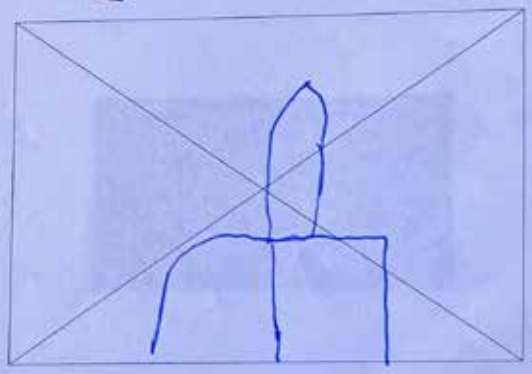

3 Eigenschaften:
- zuhören
- Leise sein
- Beten

Was finde ich am Samerberg toll?

Weil...
Alles! Der Samerberg ist...
ein wunderschöner Ort zu...
wohnen!

3 Eigenschaften:
- Der Dorfplatz ist sehr schön!
- Die Filze ist sehr schön!
- Alles ist sehr schön!

Was fährst du am liebsten? kum toller

Weil...
es Spaß macht, lustig ist,
schön und cool

3 Eigenschaften:
- spaß
- lustig
- schon

Digitale Ideenwand

Über die digitale Ideenwand wurden schon im Vorfeld
und während der Ideenwerkstatt Ideen gesammelt.

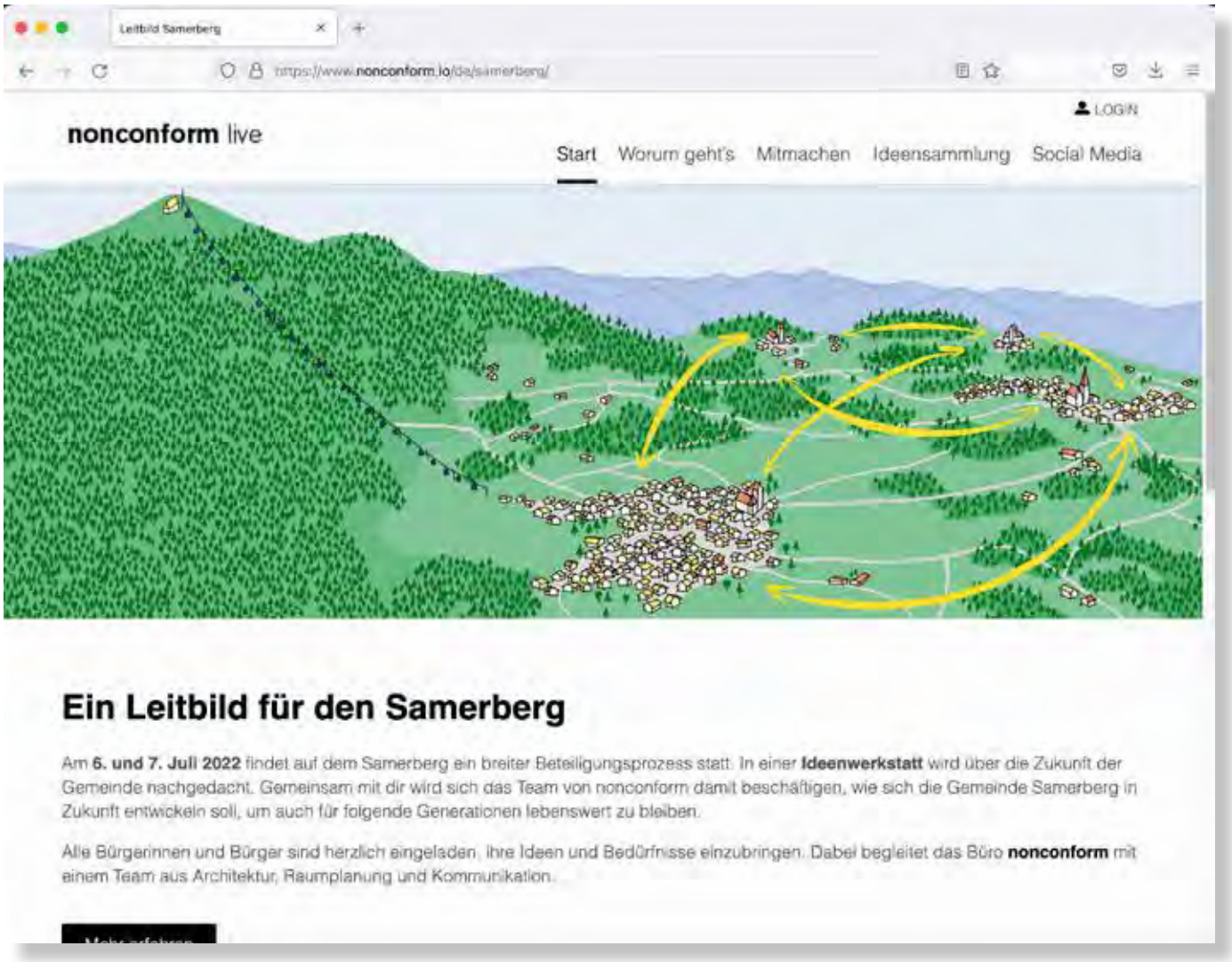

Ohne Auto mobil sein

Verkehr und Mobilität

Fast täglich wird das Auto bewegt: einkaufen, Kinder herumfahren, Freizeitgestaltung.

Wünschenswert für Jung und Alt wären eine bessere Busverbindung nach Rosenheim, Brannenburg, Prien z. B., die auch abends noch in Anspruch genommen werden kann.
Rosi ist ein tolles Angebot, gerade für die Jugendlichen. Hier wünsche ich mir ebenfalls, wie in einer Idee schon erwähnt, eine Ausweitung des Gebiets.

Auch durch die Möglichkeit viel Homeoffice zu machen, benötigen Familien ggf. nicht 2 Autos. Ein Angebot E-Autos stundenweise zu mieten, wäre klasse. Diese sollten mindestens in Törwang und Grainbach stehen.

Radwege unbedingt ausbauen. Die Autofahrer rasen teilweise extrem, sodass man Angst um seine Kinder haben muss, sie überhaupt mit dem Rad irgendwohin zu schicken.

Parkgebühren für Samerberger

Verkehr und Mobilität

Es wäre wünschenswert, wenn es mehr Abstufungen für Parkausweise von der Gemeinde für uns Samerberger gibt. Die Preise sind sicherlich fair, wenn man ganzjährig viel wandert und das Naturbad nutzt. Wenn man nach Krippe/Kindergarten/Schule seine Kinder holt und im Sommer für 2-3 Std zum Naturbad möchte, dann sind 35€ schon viel. Und dann gilt es nur Mo.-Do. und nicht freitags, wo viele Eltern eher mit der Arbeit aufhören. Wir Samerberger sollten unsere „Schätze" (Hochries, andere Wandermöglichkeiten, Naturbad) günstiger besuchen dürfen 😉 Alternative wäre wiederum der besserer Ausbau des öffentlichen Verkehrsnetzes innerhalb des Samerbergs.

Open Air Kino am Naturbad

Tourismus

Wie schön wäre im Sommer ein kühles Bad im Naturbad mit anschließender Kino-Vorstellung bei idyllischer Kulisse?

Es könnte eine Nachmittagsvorstellung für Kinder geben und eine Abendvorstellung für Erwachsene. Termine entweder fix oder bei schönem Wetter.

Einkaufsmöglichkeit für Grainbach

Wohnen in Zukunft

Ein gut sortierter Laden, wie der Willkommer einer ist, wäre auch für Grainbach sehr wünschenswert. Wir haben viele alte Menschen, die nicht mehr so mobil sind. Aber auch Familien mit Kindern und natürlich auch Menschen ohne Kinder könnten fußläufig einkaufen.

Gefühlt muss man am Samerberg alles mit dem Auto erledigen. Wir sind glücklich am Samerberg, aber wenn ich mich frage, was mein Leben und das Wohnen auf dem Samerberg verbessern würde, dann wäre es definitiv Möglichkeiten zu haben, das Auto einfach mal stehen zu lassen. Dafür sind nötig:

– gute Fahrradinfrastruktur
– fußläufige Erreichbarkeit eines Geschäfts für Lebensmittel/Drogerie
– Spielplatz für die Kinder
– vielfältige Angebote für Kinder, die sie selbst erreichen können (wie in einer Idee erwähnt, sollten die Angebote der Vereine gebündelt und kommuniziert werden)
– Cafè für eine kleine Auszeit
– Unkomplizierte Hilfe für Samerberger: Es gibt einen Helferkreis für alte/bedürftige Menschen, dieser wird meiner Meinung nach aber zu wenig beworben. Auch sehe ich einige alte Bauern, die ggf. über Hilfe froh wären. Eine Idee für ein besseres Miteinander wäre schön.

Lasst uns unser Paradies noch schöner gestalten!

Großer Spielplatz für Groß und Klein

Weitere Themen

Wir leben sehr idyllisch am Samerberg und die Kinder sind unsere Zukunft. Ein großer Spielplatz am Samerberg bringt folgende Vorteile:
– Spaß und Freude für die Kinder
– Spontane Treffen von Samerberger Eltern, die die Gemeinschaft fördern
– Tourismus (wovon ein Teil hier lebt)

Es wäre schön, wenn eine Fläche entsprechender Größe gefunden wird, mit ausreichend Parkplätzen und das Zuckerl wäre ein schönes Cafè. Entspannte Eltern, entspannte Kinder! Wir haben alles hier! Viele Felder, ausreichend Platz, den Richter Spielgeräte ums Eck und viele interessierte Bürger.

Für die Grundschüler gibt es kaum Möglichkeiten sich auf einem Spielplatz auszutoben. Natürlich gibt es viel Wald am Samerberg, der ebenso wichtig ist und gern genutzt wird. Für die Zeit, wo unsere Kinder jedoch noch Freundschaften knüpfen und nicht der Nachbar, der beste Freund sein kann, wäre so ein Spielplatz mit Geräten für alle Altersgruppen wichtig. Und für das Aushängeschild „Wanderparadies" vom Samerberg, das in jedem Fall Touristen anspricht, finde ich so ein Spielplatz mehr als nötig. Für Familien, die hier Urlaub machen, gibt es neben der wunderschönen Natur und dem Naturbad kaum öffentlichen Anlaufstellen.

Besten Dank an alle, die unsere wundervolle Gemeinde noch schöner und besser machen wollen 🙂

Radweg

Verkehr und Mobilität

Um einen eigenen Beitrag zum Klimaschutz leisten zu können wäre ein Radweg entlang der Hauptstraße von Achenmühle bis Nußdorf sinnvoll. Dinge des täglichen Lebens können dann mit dem Rad erledigt werden – Einkaufen beim Willkommer, Kindergarten/Schulfahrten, Schwimmbad, Musikschule, Bäcker. Auch unsere Kinder können sich dann sicher und ohne ständig gefahren werden zu müssen hier am Samerberg fortbewegen.

Jugendarbeit der Vereine bündeln

Weitere Themen

Unsere Vereine bieten bereits eine tolle Kinder- und Jugendarbeit.
Es sollten alle Angebote gebündelt werden, dann können auch Nichtmiglieder und jene die meinen es gäbe zu wenig Möglichkeiten auf dem Samerberg das Richitige finden.
Ebenso werden bereits für Senioren verschiedene Veranstaltungen angeboten, z. B. durch den Pfarrverband oder Frauengemenschaft – Ausflüge, Nachmittage
Gebündelt finden wir einen Weg, allen Bürgern diese Angebote anzubieten.
und das geschieht bereits alles im Ehrenamt!! Vielen Dank an Alle die sie Engagieren. So lebt der Samerberg!

Zeitgemäße Parkgebühren

Tourismus

Die jüngste Anhebung der Parkgebühren war viel zu zaghaft.

Beispiel Truchtlaching (pittoresk, aber nicht gerade eine touristische Destination von Weltruf): € 10,- – und das auch an Wochentagen.

Wer den Samerberg mit einem €80.000-VW-Bus oder Riesen-SUV oder gar Wohnmobilungetüm (am besten, um dann auf dem Parkplatz zu nächtigen und zu kochen, damit der Camper sich rentiert) überrollt und drei fabrikneue Enduro-Bikes oder gar E-Fullys herumchauffiert (Liftkosten sparen – spazierende Familien kennen den stachusartigen Zugang auf dem Weg zur Käser Alm), der kann bitte auch €10,- am Tag fürs Parken berappen – ein Zehntausendstel des Werts seiner Hobbyausrüstung…

Und auch wenn es verkehrsrechtlich nicht möglich ist: am liebsten wäre es mir schon, alle Campergefährte zwingend auf einem Platz außerhalb der Siedlungen zu versammeln: mit Dusche und Klo und Strom und gegen Gebühr – und das Campen am Landeplatz und Schwimmbad nicht in dem asozialen Maß zu dulden (Vorzelt auf zweitem Parkplatz usw.).

Hier ist ja der Ort für Utopien…

Wohnen

Wohnen in Zukunft

Gründung einer Genossenschaft zum Bau eines Mehrparteien-/generationenhauses oder einer Siedlung aus verschiedenen Wohnformen.
Versorgung neuer, aber auch bestehender Baugebiete mittels regenerativer Fern- oder Nahwärmenetze. Wie z.B. in der Gemeinde Baiern-Berganger im Lkr. EBE

Fahrradfreundliche Kommune

Verkehr und Mobilität

AGFK-Mitgliedschaft anstreben, Radwegenetz aufbauen. (Ausbau nicht möglich, da noch nicht vorhanden)
Erschließung des Samerbergs von Nußdorf (Mühltal), Frasdorf (Oberwildenried) und Neubeuern/Rohrdorf (Laberg) mit wenig MIV bereits vorhanden. Von Achenmühle z.B. über Taffenreuth möglich (für E- Biker kein Problem), dazu Umwidmung der Straße nur für Anlieger und Radfahrer.
Wie wäre es mit einem autofreien Sonntag pro Jahr (bei den Spritpreisen und der Umwelt zuliebe).
P+R Parkplätze autobahnnah vor den Ortschaften Nußdorf / Rohrdorf/ Achenmühle/ Frasdorf, somit werden auch diese Orte vom Durchgangsverkehr entlastet (interkommunale Zusammenarbeit). Für alle Nichtradfahrer Shuttlebusse zu den Wanderparkplätzen und Hauptorten.

Energie

Wohnen in Zukunft

Koopperation mit der Bürgerenergie Chiemgau eG. Nutzung der kommunalen Gebäude für PV.

Nahversorgung

Wohnen in Zukunft

Eine Firma aus Erfurt bietet einen Supermarkt für kleine Gemeinden, der komplett digital funktioniert und 24h geöffnet hat. https://www.tagundnachtmarkt.de/ Für Grainbach wäre dies eine Überlegung wert. Dieser könnte z.B. im ausgebauten Stall vom Wiesholzer Peter integriert werden. Ich denke, seit das Werk2 des Bikepark draußen ist, steht dieser leer.

RoSi

Verkehr und Mobilität

RoSi ist schon einmal eine feine Sache. Ich hab es zweimal genutzt. Wie alle, mit denen ich mich ausgetauscht habe, wünsche ich mir eine Erweiterung des Gebiets, das man mit RoSi erreichen kann.
Die Fahrzeuge sind schwierig zu besteigen, weil die Haltegriffe zum Teil durch die Coronaschutzscheiben nicht benutzt werden können.
Das Wichtigste aber: Die Haltestellen müssen unbedingt klar und gut sichtbar mit den Nummern gekennzeichnet werden.

Ein Cafe, ein Cafe!

Tourismus

Wir haben auf dem Samerberg eine gute, vielfältige Gastronomie. Und natürlich bin ich zutiefst froh, dass es in Grainbach den Dorfbäcker gibt.
Was aber fehlt, ist ein schönes Cafe, so wie früher das Cafe Maximilian in Törwang oder noch früher das Cafe Rosengarten, oder bis vor wenigen Jahren das Cafe Mangst.
Ich möchte in angenehmem Ambiente genießen, nach Möglichkeit sogar bedient werden! Das wünsche ich mir und ich bin mir sicher, dass es ein Renner wäre.

Könnte man einen Stellplatz mit der notwendigen Infrastruktur für Wohnmobile schaffen? Das wäre doch ein gutes Standbein für einen Bauernhof.

Flächennutzungsplan neu erstellen

Wohnen in Zukunft

Ziel: Wie (auch neue Wohnformen bedenken) und wo können und wollen wir zukünftig wohnen.
Welche Bereiche sind wertvoll und schützenswert (Landschaftsplan integrieren).

Ökomodellregion

Landwirtschaft und Landschaft

Die einzigartige Kulturlandschaft (unser wichtigstes Potential) auch für kommende Generationen erhalten.
Kleine Weiler und Ortschaften erhalten (kein zweites Hundham)
Keinstrukturierte Landwirtschaft erhalten und fördern.

Unsere Gemeinde wird eine der ersten klimaneutralen Gemeinden

Weitere Themen

Der Samerberg bekennt sich klar zur Klimaneutralität und zum Artenschutz.
Die Gemeindeverwaltung ist Vorbild für die Bürger.
Die Gemeinde setzt klare Anreize und auch Verbote um das Ziel Klimaneutralität und Artenschutz zu erreichen.
Die Gemeinde fördert den verantwortungsvollen und sparsamen Einsatz von Ressourcen und klimaneutrale Energieerzeugung.
Die Erreichung dieser Ziele werden offen und transparent periodisch kommuniziert.

Lebendige Dörfer

Wohnen in Zukunft

Unsere Dörfer, als bestes Beispiel Grainbach, waren noch bis vor etwa 20 Jahren durch aktive Milchbauernhöfe geprägt. Das Dorfleben war begleitet von allen Geräusch- und Geruchsbelästigungen, die eine Milchviehbewirtschaftung mit sich gebracht hat,d.h. eine gewisse Alltagslautstärke und Leben auf der Straße wurde als normal empfunden.
Im Lauf der Jahre kristallisierte sich nach Umwandlung der Höfe in Wohnhäuser und zunehmenden Zuzug als wünschenswert heraus, dass es auf dem Land möglichst still sein müsse.
Wir plädieren dafür, dass zu einem lebendigen Dorf auch Gewerbebetriebe gehören, die Schreinerei, die Autowerkstatt oder der Bäckereibetrieb.Bitte keine Grabesruhe und keine Vorstattsiedlungsathmosphäre.
Auch Kinder und alte Menschen gehören in die Dörfer. Wie gut, dass wenigstens in Törwang das Altenheim mitten im Dorf ist und mobile Bewohner zum Dorfkramer gehen können. Dort erlebt man übrigens beispielhaften Respekt im Umgang mit Einkäufern aus dem Altenheim, das nur nebenbei.

Ein Bauernmarkt in regelmäßigem Turnus belebt eine Region. Das fehlt absolut und das wünsche ich mir schon lange.

Ganz sensibel sollte mit der Wohnbebauung verfahren werden. Die weitere Zersiedelung durch Einfamilienhäuser muss gestoppt werden, Mehrfamilienhäuser müssen kommen. Sollte einmal ein größeres Siedlungsprojekt gestartet werden, muss man archtitektonisch geschickt gestaltete Beispiele heranziehen. Da verspreche ich mir in Zukunft Einfluss vom hoffentlich geschulten Bausachverständigen Anderl Köppl.

Daneben wäre es schön, wenn auch Individualbauvorhaben zumindest eine Beratung erhalten könnten hinsichtlich der regionalen Einbindung ihrer Häuser. Typische Baumaterialien, die Größe des Baukörpers, Form und Ausführung von Dach und Fenstern, die Gestaltung von Autoabstellmöglichkeiten, Haustür und Zaun betrifft immer auch die Allgemeinheit. Als Bauherr hat man eine Verpflichtung, auch wenn einem der Grund gehört. Wie schade, wenn ein Haus nicht landschaftsadäquat, sondern regional beliebig austauschbar gerät, von Baumarktsünden wie Metallhaustüren und Markisen an Bauernhöfen ganz zu schweigen. Eine Sammlung gelungener moderner Gestaltungsvorschläge zu vielen Bauanfragen sollte als Hilfsangebot angelegt werden.

Hervorragende Vereinsarbeit vernetzen

Weitere Themen

Das Angebot der einzelnen Vereine über die tolle Kinder- und Jugendarbeit die bereits geleistet wird, könnte zusammengefasst werden. So spricht man alle an, die jetzt behaupten es wäre zu wenig Angebot da.
Sicher findet so jeder, bei dieser umfangreichen Auswahl etwas für sich.
Ebenso für unsere Senioren. Bereits jetzt engagieren sich z. B. die Pfarrgemeinde (Ausflüge, Nachmittage usw.) sowie die Frauengemeinschaft und weitere Organisationen sehr. Ein gemeinsames Angebot dieser Aktionen würde die Erreichbarkeit erweitern
Ein Dank an alle Ehrenamtliche für ihre tolle Arbeit – so lebt der Samerberg

Der Samerberg erstellt ein Entwicklungskonzept

Weitere Themen

Der Samerberg erstellt mit professioneller Hilfe und allen Bürgern ein Gemeindeentwicklungskonzept.

Darin bestimmen alle Bürger, wie und wohin sich der Samerberg in den nächsten Jahrzehnten entwickeln soll.

Das Entwicklungskonzept enthält alle Bereiche des öffentlichen Lebens mit
– verschiedenen Entwicklungsszenarien
– Entwicklungszielen und einem
– Entwicklungsplans

Dabei geht es vor allem um die Flächennutzung, die Ortsentwicklung, Gewerbe, Landschaft, Tourismus, ...

Neue Formen des Wohnens anbieten

Wohnen in Zukunft

Unsere Gemeinde bietet und fördert Wohnformen jenseits des freistehenden Einfamilienhauses, das zu viel Fläche und zu viel Energie verbraucht und die Vereinzelung fördert.
Unsere Gemeinde bietet Raum für Ideenwettbewerbe.

Fußgängerunterführung unter der Kreisstraße in Törwang für Schul- und Spazierweg

Verkehr und Mobilität

Wir wünschen uns eine Fuß- und Radwegunterführung unter der Kreisstraße RO9 in Törwang im Breich der Kreuzung zum Osterkamerweg (Busunternehmen Rieder) – oder auch an einer ähnlich geeigneten Stelle.

Der Weg von aus Törwang und weiteren in diesem Bereich liegenden Ortschaften kommenden Bürgern und Kindern zu Kindergarten, Schule, Naturbad, Filze, Grainbach usw. zu Fuß oder mit dem Fahrrad kreuzt an dieser Stelle die Kreisstraße. Hier fahren Fahrezuge mit hoher Geschwindigkeit, da die Straße ausserhalb der geschlossenen Ortschaft liegt. Gleichzeitig sind überquerende Kinder, Fußgänger und Fahrradfahrer oft erst spät zu erkennen.

Eine Fuß- und Radwegunterführung würde in hohem Maße der Sicherheit des Weges beitragen und somit auch den Verzicht auf KFz für z.B. Schulweg oder Weg zum Naturbad fördern und attraktiver machen.

Vision Tourismus

Tourismus

Unsere Gemeinde lernt von den besten anderen Gemeinden.

Unsere Gemeinde erstellt ein Tourismuskonzept für die nächsten Jahrzehnte, das mit Bürgerbeteiliung erstellt wird.
Unsere Gemeinde setzt klare Grenzen für den Tourismus, die sich an der Regerationsfähigkeit unseres Lebensraumes und den willen der Bürger orientiert.
Unsere Gemeinde setzt auf Qualitätstourismus.
Unsere Gemeinde wird zum Vorbild für andere Gemeinden.

Bürgerbeteiligung und Kommunikation

Weitere Themen

Unsere Gemeinde bekennt sich zu einer offenen, freien und partizipativen Kommunikationskultur.

Unsere Gemeindeverwaltung wird transparent und kommunikativ.
Bürgesprechstunden sind eine feste Größe.
Rundmails für interessierte Bürger sind selbstverständlich.
Der Samerberg etabliert einen Bürgerkonvent aus zufällig ausgewählten GemeindebewohnerInnen, die Themen entwickeln und in den Gemeinderat bringen.
Bürger entscheiden über größere Projekte der Gemeinde und legen die Prioritäten fest.

Die Bürger werden laufend (online) informiert, wie Projekte laufen, Beschlüsse umgesetzt und Anfragen beantwortet werden.

Verkehr nachhaltig, CO2-neutral und öffentlich

Verkehr und Mobilität

Unsere Gemeinde wird Vorbild für andere Gemeinde bei der Bewältigung des Verkehrsproblems.
Der Samerberg wird Vorreiter bei der Gestaltung der Mobilität – auch für die ganz Jungen und ganz Alten.
Unsere Gemeinde setzt sich konkrete Ziele hinsichtlich
– des Verkehrsaufkommens und dessen Reduktion sowie
– der Emmissoinen an
– Lärm,
– Co2 und
– sonstigen Abgeasen und des
– Platzbedarfs.

Klimaneutrale Kommune

Weitere Themen

PV-Anlagen auf alle Dächer (kommunale und private)
Renaturierung der Samerberger Filze (CO2-Speicher)

CO2-Neutralität

Weitere Themen

Samerberg hält die Pariser Klimaschutzziele ein und wird bis spätestens 2035 CO2 neutral.

Damit unsere Kinder und Enkel noch eine lebenswerte Zukunft haben.

Gemeinwohlökonomie – Gemeinwohlbilanz

Weitere Themen

Das Wohl der Menschen und das Wohl der Umwelt ist das oberste Ziel allen Wirtschaftens.
Nichts wird zum Schaden anderer entschieden.

Ziel:
Samerberg wird gemeinwohlzertifiziert.

ÖPNV massiv ausbauen – Verkehrsverbund

Verkehr und Mobilität

Endlich den ÖPNV ausbauen.
Am besten in einem gemeindeübergreifenden Verkehrsverbund.
Am besten Elektrifizierung.

Ausserdem E- Tankstellen am Samerberg, gespeist vom Strom aus Photovoltaikanlagen auf allen kommunalen Dächern.

Eine E-Autoflotte, im Eigentum der Gemeinde, für alle nutzbar. Die E-Autos stehen für alle zur Verfügung und können nach Gebrauch an einer der Samerberger E- Tankstellen wieder abgestellt werden. Vorbild z.B. München.

Landwirtschaft muss kommunizieren

Landwirtschaft und Landschaft

Wir Nichtlandwirte finanzieren über unsere Steuergelder die so intensiv subventionierte Landwirtschaft.
Und weil wir das bezahlen, haben wir auch ein Mitspracherecht, wie wir uns Landwitschaft wünschen, welche Produktqualität wir gerne hätten und wie und wo die Landwirte (von allem die Industriehallenställe) bauen.

Gemeindezeitung, die ihren Namen verdient

Weitere Themen

Eine Gemeindezeitung, die ihren Namen verdient, sollte über die Entscheidungsprozesse in der Gemeinde und die Vision der Gemeindeentwicklung informieren.

Endlich Fahrradwege

Verkehr und Mobilität

Fahrradwege im gesamten Gemeindegebiet.

Geschwindigkeit

Verkehr und Mobilität

Ortseinfahrt Grainbach von der Grundschule kommend. Viele Fahrzeuge fahren recht schnell in den Ortsbereich ein und es kommt immer wieder zu gefährlichen Situationen v.a. in der Kurve. Diese Situation wird durch parkende Autos noch verstärkt. Eine kleine Verkehrsinsel zum Beispiel würde hier schon Abhilfe schaffen

Zebrastreifen in Törwang

Verkehr und Mobilität

Wir schlagen vor, einen Fußgängerüberweg in Form eines Zebrastreifens zum Überqueren der Samerstraße / Übergang Zur Aussicht im Ortsteil Törwang, zwischen Dorfplatz und Kaufhaus Willkommer inkl. Beschilderung, anzulegen.

Aufgrund der Verkehrssituation mit intensiven Verkehr mit relativ hoher erlaubter Geschwindigkeit von 50km/h an einer aus den Richtungen der Samerstraße und Zur Aussicht schlecht einsehbaren Stelle kommt es beim Überqueren der Straße zwischen Kaufhaus Willkommer und Dorfplatz immer wieder zu gefährlichen Situationen.
Mit Kaufhaus, Dorfplatz, Gasthaus, Bushaltestellen, Gemeindeverwaltung, Kirche und Kindergarten in unmittelbarer Nähe herrscht hier noch dazu ein überdurchschnittlich hoher Fußgängerverkehr.
Besonders gefährdet sind Schulkinder, die oft selbständig und unbeaufsichtigt die Straße überqueren. Zusätzliche Gefahr besteht bei schlechten Sichtverhältnissen. (Dämmerung, Nebel, etc.) Gleiches gilt für ältere und andere in Ihrer Mobilität beeinträchtigte Personen.

Um einem tragischen Unfall an dieser Stelle vorzubeugen, (Es wurden bereits des Öfteren gefährliche Situationen beobachtet) würde ein beschilderter Zebrastreifen die Aufmerksamkeit des motorisierten Verkehrs sensibilisieren und den Verkehr verlangsamen.

Damit gewinnt der Dorfplatz Törwang entscheidend an Sicherheit und somit auch an Attraktivität

Schulweg

Verkehr und Mobilität

Wichtig wäre ein Gehweg/ Radweg von Grainbach und Törwang zur Grundschule. Es gibt für die Kinder keine Möglichkeit selbstständig sicher in die Schule zu kommen. Der Weg durch die Filzen ist bei fehlender Gemeindeunfallversicherung keine Alternative. Dazu kommt, dass der Weg zum Schulbus gerade im Winter an vielen Orten mit einem hohen Sicherheitsrisiko für unsere Kinder verbunden ist (Beispiel: Grainbach zwischen Alpenrose und Maurer). Schade, dass sich trotz Anfragen von Eltern in den letzten Jahren bisher nichts geändert ist. Stattdessen fahren viele Eltern ihr Kind mit dem Auto zur Haltestelle oder gleich zur Schule. Wieso hat für die Verantwortlichen der Gemeinde die Sicherheit unserer Kinder keine hohe Priorität?

Innerorts 30er Zone

Verkehr und Mobilität

Eine Geschwindigkeitsbegrenzung in den Orten, insbesondere in Grainbach, auf max. 30 sollte zwingend durchgesetzt werden. Speziell an den Wochenenden ist der Durchgangsverkehr enorm und die Raserei (jeder möchte zu erst am Parkplatz sein!) wird für jede/n Fußgänger/in zur Lebensgefahr!

Urlaub auf dem Land

Tourismus

Urlaub auf dem Land in einer vorbildhaften Ökomodellregion
– familienfreundlich, ressourcenschonend, nachhaltig –
Transfer von den Bahnhöfen Rosenheim, Raubling, Brannenburg zum Samerberg mit E-Kleinbussen
– wer ohne Auto bei uns Urlaub macht, erhält einen Genussgutschein –

Nachhaltige Energieautarke Gemeinde

Wohnen in Zukunft

Mehr Autarkie in der Energieversorgung würde mehr Unabhängigkeit von den Strommärkten, Ölpreisen, Gaspreisen bedeuten und die Haushalte sowohl von Zukunftssorgen entlasten wie auch den Lebensstandard erhöhen, ganz davon abgesehen, dass auch die Natur und Umwelt davon profitieren würde. Außerdem entstehen auch mehr Arbeitsplätze vor Ort und es muss weniger gependelt werden. Zukünftige Mobilitätskonzepte können auch mit betrachtet werden.

Erneuerbare Energien sind „Freiheitsenergien" – https://www.rnd.de/politik/lindner-zu-krieg-in-der-ukraine-erneuerbare-energien-sind-freiheitsenergien-lauterbach-stimmt-zu-ZQGHVBLMTJFJHBB3F3HLNE63NA.html

Dass energieautarke Gemeinden keine Utopie sind beweisen bereits andere:

– https://www.ardmediathek.de/video/abendschau-der-sueden/energieautarke-gemeinde-furth/br-fernsehen/Y3JpZDovL2JyLmRlL3ZpZGVvLzJiODQ4OWQwLWM5ZWQtNDU3ZS1hM2EzLTZlND
– https://www.stmuv.bayern.de/ministerium/auszeichnungen/verdienst_umwelt/detailansicht.htm?tid=19824
– https://kommunal.de/energieversorgung-wunsiedel

Darum vielleicht prüfen ob auch der Samerberg mit geeignetem Konzept diese Idee Realität werden lassen kann. Auf die Gemeinden zugehen die dieses Thema bereits angegangen oder erfolgreich umgesetzt haben. Von der Erfahrung anderer im Austausch lernen. Speziallisten auf dem Gebiet konsultieren.

Klimaschutz/Artenvielfalt/Biodiversität

Weitere Themen

Klimaschutz, Artenvielfalt und Biodiversität müssen im Zentrum jeden politischen Handeln stehen.
Jede politische Entscheidung muss in dieser Hinsicht auf den Prüfstand.

Erlebniswege / Naturhaus / Schlechtwetterangebote für Gäste

Tourismus

Erlebnisweg / Naturhaus mit Bezug zum Samerberg / Schlechtwetterbeschäftigung für Gäste

– Geologie des Samerberg (vgl . Buch " Samerberg im Eiszeitalter v.Max Pröbstl ") , Modelle / Animationen der Vergletscherung im Eiszeitalter in Bezug auf die heutige Landschaft (Moränen ...) , " Samerberger See", Workshops z.B. an geologischen Aufschlüssen (auch ggf für Kinder), evt mit Unterstützung der Geologiefakultät Uni München , auch geeignet als Schlechtwetterbeschäftigung für Gäste

– Erlebnisweg " Wanderwege zur Kunst " ,vgl Schautafelwege mit Gemäldenachdrucken in Ramsau (Berchtesgaden), " Der Samerberg in der Malerei " / Münchner Schule ?, evt Kontakt mit Uni München Thema als Dissertationsarbeit ? evt. Erfassung noch vorhandener Werke am Samerberg, Maler wie Johannes Schmid-Schilding / Müller Schnuttenbach / Karl Hermann Müller-Samerberg / Constantin Gerhardinger / u.a.

– Themenweg Kirchen am Samerberg mit Flyer /Führungen bzw Besichtigungen / Kirchturmbesteigung ? / Geschichte der Kirchen / Kunstführungen / Feldkreuze / Kapellen / Schautafeln ? Audioguides für Gäste zum Ausleihen im Fremdenverkehrsbüro ?

– Fotovorträge oder Filme für Gäste in der Samerberger Halle

Konflikte vermeiden

Wohnen in Zukunft

Jedes Bauprojekt frühzeitig, bereits mit Beginn der Planung mit den Nachbarn zusammen besprechen.
Die Nachbarn von Beginn an informieren.
Das ist die beste Konfliktvermeidungsstrategie.

neue Wohnformen

Wohnen in Zukunft

von Vorbildern lernen, wie neue Wohnformen aussehen können und wie gut es sich darin wohnen und leben lässt (z.B. Baugemeinschaftsprojekt in Münsing)

– kinderfreundliche Umgebung mit autofreien Zonen, die automatisch Gemeinschaftsspielplätze werden
– Mehrgenerationenhäuser
– Gemeinschaftsgärten
– Plusergiehäuser

kommunale oder genossenschaftliche Finanzierung macht es möglich günstigeren Wohnraum für junge Familien zu schaffen, damit Wohnen bei uns noch erschwinglich bleibt

Voraussetzung dafür ist der Ankauf von Grundstücken durch die Gemeinde und eine zukunftsweisende Projektierung durch Experten

Bürgerinformation und Bürgerbeteiligung

Weitere Themen

transparente, offene, aktuelle Bürgerinformation zu den Themen, die im Gemeinderat diskutiert werden:
Sitzungsprotokolle selbstverständlich online, so dass sowohl die Entscheidungsprozesse, als auch die Entscheidungen aus dem Gemeinderat offen kommuniziert werden.

Bücherei mit Blick in die Zukunft

Weitere Themen

Die Gemeinde Bücherei Standort Törwang benötigt größere Räumlichkeiten. Eine Unterbringung im neuen Kindergartengebäude wäre eine tolle Alternative zum jetzigen Standort. Die Kindergartengruppen könnten während der Regelzeiten auch die Bücherei besuchen, was jetzt im Moment schwer möglich ist.
Mit Sonderöffnungszeiten könnte man auch den Bedarf der Schulkinder abdecken. Zu den Regelöffnungszeiten (die evtl. angepasst werden müssten) wären genügend Parkplätze vorhanden.
Außerdem würde sich um auch für die Zukunft gerüstet zu sein, eine Mitgliedschaft bei LEO-Süd die Online-Buchausleihe anbieten. Die Voraussetzung dafür wurde bereits mit dem „Online-Katalog" FINDUS geschaffen. Man könnte die Mitgliedschaft evtl. auch in Zusammenarbeit mit den Büchereien Höhenmoos und Rohrdorf gestaltet werden. Die Kosten würden dann geteilt werden und dein Büchereimitgliedern steht einer E-book Ausleihe nichts mehr im Wege.

Baukultur Charta

Wohnen in Zukunft

Die Charta der Baukultur, zu der sich die Gemeinde bekannt hat, einhalten und umsetzen:

– Baukultur mitdenken
– Erbe wertschätzen und Neues zulassen
– vom Bestehenden lernen
– Ressourcen schonen
– Klima schützen
– öffentliche Räume schaffen und gestalten
– Bürger*innen beteiligen
– Kommunikationsstrukturen schaffen

Seilbahnsystem als ÖPNV

Verkehr und Mobilität

Durch die Topografie und das Straßennetz ist Samerberg für ein Busnetz nicht optimal geeignet.
Andrerseits werden heute selbst in Städten weltweit Seilbahnsysteme als ÖPNV-Netz verwendet.
Der Samerberg wäre perfekt geeignet für ein auf Seilbahnen basierendes Nahverkehrsnetz, da dieses zu einer Landschaft wie dem Samerberg auch passt, da ja Gebirgsregionen das natürlich Revier von Seilbahnen sind.

Als Basis bietet sich als Hauptstrecke eine Linie Grainbach – Törwang – Rohrdorf (mit Zwischenhalten) an, welche in Rohrdorf zum Bahnhof geführt wird.
Ideal wäre das v.a. in Kombination mit der Reaktivierung der Bahnstrecken Rohrdorf – Rosenheim.
Die verhältnismäßig langsame Fahrgeschwindigkeit einer Seilbahn wird hier relativiert, weil eine Seilbahn ja immer auf relativ geradem Weg geführt würde bei insgesamt moderaten Streckenlängen, so dass so eine Seilbahn sicher schneller als der Bus wäre, aber auch im Hinblick auf Autos konkurrenzfähig wäre.

Mit ein Vorteil wäre, dass diese auch im Winter bei viel Schnee zuverlässig fahren würde (im Gegensatz zum heutigen Bus).

Basierend auf der Hauptlinie kann man dann Verzweigungen planen, welche bei Bedarf und sukzessive umgesetzt werden.
Denkbar wäre dabei mittelfristig auch eine Linie über Nussdorf nach Brannenburg (Schule / Bahnhof) oder nach Frasdorf und weiter zum Bahnhalt Umratshausen.

Auch wenn das für den einen oder anderen im Moment utopisch klingen mag, bin ich überzeugt dass das funktionieren würde, und dabei in einem akzeptablen Kosten-Nutzen-Verhältnis stünde.

Samerberg soll Vorbild werden

Weitere Themen

Die Gemeinde Samerberg soll Vorbild werden:

Im Klimaschutz und Artenschutz
Bei der Dekarbonisierung des Verkehrs und (Aus-)Baus der Fahrradwege
Bei nachhaltigem Tourismus
Beim zukunftweisenden Bauen
Bei interkommunaler Zusammenarbeit
Bei Bürgerinformation und Bürgerbeteiligung

Fuß-und Radübergang Törwang-Filzen

Verkehr und Mobilität

Ich würde mir sehr wünschen, dass es einen sicheren Fußgängerübergang zwischen Törwang und den Filzen und damit auch eine Verbindung nach Grainbach gibt. Eigentlich sind Schule und Kindergarten so nah, aber es ist fast nicht möglich, jüngere Kinder allein mit dem Fahrrad fahren zu lassen, weil sie die gefährliche und sehr schnell befahrene Straße überqueren müssen. Auch für ältere Menschen ist die Straße immer wieder ein großes Problem, weil sie im Zweifel nicht schnell genug sind und sich teilweise nicht mehr trauen, alleine spazieren zu gehen. Ich finde, es würde die Gegend wesentlich lebenswerter machen, wenn man die Straße wirklich sicher überqueren könnte.

Privat: Ökoregion

Landwirtschaft und Landschaft

Der Samerberg ist eine geografisch eindeutig abgrenzte Hochtalregion. Man könnte somit auch eine eigene besondere Ökoregion Samerberg schaffen, die weit über den jetzigen Stand (Vermarktung regionaler Produkte etc) hinausgeht und zur Besonderheit der Marke " Samerberg " beiträgt. Wichtig wäre hierbei selbstverständlich eine Miteinbeziehung der Landwirtschaft, die auch bei bestimmten Maßnahmen entschädigt werden müsste. Als Beispiel : man sieht im Frühjahr im Bereich der (durch Förderung) später gemähten Wiesen in der Filzn sehr viele Blumen (Knabenkraut ..) , die in den Jahren davor nicht gewachsen sind. Auch in Bereichen , in denen weniger intensiv gedüngt/ geodelt wurde , sind intensive Blumenwiesen vorhanden. Früher waren diese Wiesen , wie viele ältere Mitbürgern wissen , normal. Vielleicht könnte man die intensive Odelbewirtschaftung durch eine zentrale Biogasanlage reduzieren. Diese könnte man auch als Genossenschaftsmodell (ähnlich der Solaranlage an der Schule) betreiben. Die Landwirte werden für den antransportierten Odel bezahlt, besonders auch als Ausgleich für das mengenmäßige geringere Grünfutter. Gegebenfalls wäre auch eine Energienahversorgung naheliegender Ortsteile mit dem Biogas denkbar.
Vorteil wäre , auch in touristischer Hinsicht, eine besondere Naturregion (z.B. Blumenwiesen wie früher, die man anderenorts nicht mehr findet). Zusammen mit der Biogasanlage / weiteren Solarfächen / evt Hackschnitzelfernwärme (s. Österreich) könnte man auch eine Energieselbstständigkeit erreichen, die auch zum Markenlabel " Ökoregion Samerberg " beiträgt.

Verkehrsanbindung Richtung Inntal

Verkehr und Mobilität

Der Samerberg ist im Rahmen des ÖPNV einseitig in Richtung Rosenheim (und dies nur ungenügend) angebunden. Während die Initiative ROSI wenigstens eine individuelle Anbindung Richtung Prien ermöglicht, gibt es keine Anbindung des Samerbergs Richtung Inntal, also z.B. nach Brannenburg, Neubeuern, Raubling, obwohl dies von der dortigen Infrastruktur (Ärzteversorgung, Einkaufsmöglichkeiten, Bahnanbindung) sinnvoll wäre.

Dark Night Projekt

Tourismus

Alleinstellungsmerkmale des Samerbergs sind im Tourismusbereich wichtig.Der Samerberg ist aufgrund seiner Hochtallage eine der wenigen bewohnten Regionen, die noch nachts einen besonderen Sternenhimmel vorweist (Milchstraße).Ähnlich wie die Winkelmoosalm könnte der Samerberg zu einer Dark Night Region werden, die man auch im touristischen Bereich vorteilhaft bewerben könnte. Einzelne Maßnahmen (, wie lokales oder großflächiges Ausschalten der Nachtbeleuchtung (evt nur in bestimmten Zeiten) / Ausweisen bestimmter Plätze zur Sternenbeobachtung / Kontaktaufnahme mit der Sternwarte Rosenheim wg Führungen , evt auch mit astronomischen Vereinen / evt langfristig Installation einer kleinen Sternwarte (Spendenaktionen)) wären kostentechnisch für die Gemeinde sicher umsetzbar, besonders auch im Hinblick auf die touristische Werbewirkung .

Wildtierpark

Tourismus

wie wäre es mit einem Wildtierpark mit Streichelzoo?

dies würde zwar mehr Tagestourismus mitbringen – andererseits würde es auch Cafes & Restaurants mehr Umsatz bescheren.

zudem könnte man bedrohte Wildtierarten züchten und auswildern

Ein Streichelzoo wäre zudem sehr attraktiv für Familien mit Kindern. man würde damit eine weitere Urlaubsaktivität vor Ort anbieten wozu man evtl kein Auto benötigt (siehe auch Ringlinie Samerberg)

Verbesserte Kommunikation

Weitere Themen

Die Kommunikation innerhalb der Gemeinde, zwischen Gemeinderat und Bürgern, der Austausch von Ideen, das Sichtbarmachen von Problemen in der Gemeinde Samerberg sind ungenügend. Zur Verbesserung wären z.B. folgende Maßnahmen denkbar:

– Einrichtung eines Bürgerrats, in dem Anregungen und Fragen aus der Gemeinde eingebracht und diskutiert werden können, der diese dann an den Gemeinderat weitergeben kann und die dort dann auch behandelt werden müssen.

– Erweiterung der Rohrdorf-Samerberg-Zeitung zu einem Ort, an dem Probleme, Fragen, Anregungen an die Öffentlichkeit gebracht und (z.B. im Rahmen von Leserbriefen) diskutiert werden können.

– Veröffentlichung nicht nur der Tagesordnungen des Gemeinderats, sondern auch der Protokolle der Gemeinderatssitzungen.

Durch solche Maßnahmen könnte auch erreicht werden, dass die Aktion „Leitbild Samerberg" nicht eine einmalige Aktion bleibt, sondern in ein dauerhaft gelebtes Mitwirken der Bürger einmündet.

Tauschbörse für Familien

Weitere Themen

Familien mit kleinen Kindern haben daheim oft Spielzeug, Bücher, Fahrzeuge etc. gelagert, die keiner mehr nutzt. Vielleicht könnte man eine Art Tauschbörse einrichten, z. B. ein Regal im Kindergarten), in das man Ungenutztes stellen und sich im Tausch etwas Anderes nehmen kann.

Gemeinschaftsnutzgarten für Samerberger Bürger

Landwirtschaft und Landschaft

Wie wäre es mit einem gemeinschaftlich genutzten Nutzgarten für Samerberger Bürger?

jeder Interessierte könnte dort sein eigenes Gemüse anbauen.

eventuell gibt es auch ein geothermisch beheiztes Gewächshaus welches Bürger anteilig mieten könnten.

kostenlose CO2 neutrale Wanderbus Ringlinie während der Wandersaison

Tourismus

Wie wäre es mit einer Wanderbus Ringlinie welcher sämtliche Wanderparkplätze und Orte am Samerberg anfährt?

dies könnte helfen Tages Touristen dazu zu bewegen ausserhalb der Orte zu Parken und vielleicht auch alternative Wanderrouten zu gehen. z.B.

Auto Parken Ortseingang Samerberg – mit dem Bus zum Hochriesbahn Parkplatz – von dort auf die Hochries Wandern und über die Seitenalmen zum Duftbräu absteigen. Dort kann man noch ein Feierabend Bier trinken und dann mit dem Bus wieder zurück zum Parkplatz fahren.

Oder: mit dem 9 Euro Ticket mit dem OMV nach Grainbach, nun kann man entweder wandern gehen oder sich die einzelnen Orte am Samerberg ansehen

Oder: Ein Feriengast möchte zum Wandern gehen, anstatt mit dem Auto zum Wanderparkplatz zu fahren nimmt er die Ringlinie.

idealerweise ist ein solcher Bus 100% elektrifiziert und wird aus Samerberger Wind & Solarstrom Abends aufgeladen.

schöne Grüsse

Charakter bewahren

Landwirtschaft und Landschaft

Die Schönheit unserer Umgebung am Samerberg wird insbesondere durch den dörflichen, voralpin geprägten Charakter der Dörfer und Siedlungen generiert. Damit dies auch in Zukunft so bleibt, wird es wichtig sein, den Baustil und dörflichen Charakter zu bewahren. In den letzten Jahren wurden vermehrt Gebäude erstellt, die diesen Charakter stark unterminieren. Trotz der schwierigen Rechtslage sollte versucht werden, möglichst den Einheimischen Baustil zu fördern und „Stadtbauten" dort zu lassen, wo sie hingehören.
Daneben sollte versucht werden, Siedlungen und Dörfer zu verschönern, Ortsplätze wieder herzustellen, und den Verkehr zu beruhigen und auf Anwohnerstraßen umzustellen. Die Beseitigung von speziellen Schandflecken sollte aktiv betrieben werden.

Platz für neue Arbeitsrealitäten

Weitere Themen

Der Samerberg sollte sich auch für die heutigen Arbeitsrealitäten öffnen und Raum schaffen, damit
zwischen traditionellen Erwerbssituationen und dem Pendeln in die Stadt auch weitere Möglichkeiten entstehen.
Der Zwang, pendeln zu müssen, wenn man nicht in den traditionellen Bereichen arbeitet, erzeugt hohe Kosten und
enorme Umweltbelastung und ist nicht mehr zeitgemäß. In Zukunft wird der Anteil der Samerberger Bevölkerung
die von Landwirtschaft und Gastgewerbe leben kann, weiter zurückgehen. Hier die Weichen rechtzeitig zu stellen,
könnte Härtefälle vermeiden.

Entlastung für den Samerberg – Schutz für die Natur

Tourismus

Unter diesem Motto sollte nach Entlastungsmöglichkeiten für den Samerberg gesucht werden. Beispiele im Bereich Verkehr / Tourismus / Landschaft könnten sein:
Für Sicherheit sorgen an den viel befahrenen Strecken und auf den Schulwegen (Anlieger und Eltern befragen).
Weiterhin Parkplatzüberwachung und Geschwindigkeitskontrollen.
Ruhezeiten zum Wohl der Anwohner (kein Camping auf den Parkplätzen, Motorräder sind nur zu bestimmten Tageszeiten erlaubt etc…)
Brennpunkte entschärfen und mit durchdachtem Konzept bekannte Probleme angehen (Bsp. Wertstoffhof).
Tagestourismus nicht ausbauen, Werbung unterlassen und keine weiteren Attraktionen schaffen.
Natur, Wälder, Wiesen, Filze schützen. Keine weiteren Eingriffe in die Natur, die unser Lebensraum ist, damit unsere schöne Landschaft erhalten bleibt.

Busfahrzeiten

Verkehr und Mobilität

Die Buslinie von Rosenheim zum Samerberg fährt leider nur selten und am späteren Abend gar nicht mehr.
Ich fände es aufschlussreich durch eine Umfrage herauszufinden, ob die Samerberger Einwohner den Bus als Alternative zum Auto nutzen würden, wenn dieser häufiger fahren würde.

Auch für die Jugend könnte doch z. B. ein Nachtbus am Wochenende attraktiv sein?

Stärkere Vernetzung

Weitere Themen

Ich würde mir Möglichkeiten wünschen sich stärker mit anderen zu vernetzen und sich gegenseitig zu unterstützen – sei es um sich gegenseitig Dinge auszuleihen oder dem anderen was aus der Apotheke mitzubringen.

Für Einheimische ist das vielleicht weniger ein Thema, aber Zugereiste (auch solche die schon lange hier wohnen), haben meines Wissens nach oft Schwierigkeiten Anschluss zu finden. Vielleicht fühlen sich auch ältere Menschen manchmal einsam.

Es wäre außerdem auch sehr viel nachhaltiger, wenn nicht jeder alleine mit dem Auto losfahren würde, um etwas zu besorgen. Man würde so neue Kontakte knüpfen und die Umwelt und den Geldbeutel schonen.

Hierfür könnten auch schon bestehende Portale und Apps genutzt werden wir beispielsweise nebenan.de, die sich anderswo schon bewährt haben.

Auch die Spielplätze sind das halbe Jahr über verwaist. Wo verbringen denn Familien mit Kindern im Frühling, Herbst und Winter ihre Freizeit? Das würde mich sehr interessieren.

Tourismus mit Nachhaltigkeit

Tourismus

Der Tourismus sollte mehr und mehr weg vom Tagestourismus hin zu nachhaltigem Tourismus geführt werden. In der derzeitigen Situation profitieren nur sehr wenige von einem Tourismus, der eine Belastung für viele bringt. Gäste, die zumindest einige Tage übernachten, am besten in kleinen, bäuerlichen Betrieben, sind wesentlich besser zu absorbieren.

Verkehrsbeschränkungen

Verkehr und Mobilität

An Wochenenden leidet der Samerberg vermehrt unter zu starkem Tagestourismus, der Lebensqualität einschränkenden Charakter inzwischen zeigt. Daher sollten Wege, die nicht direkt zu den Tourismuszielen führen, auf Anwohnerstraßenrecht eingeschränkt werden. Gewisse Straßen müssen für Motorräder gesperrt werden, da dieser Lärm die Benutzbarkeit von Gärten und Balkonen zerstört. Die derzeitige Situation, insbesondere an Wochenenden, ist wirklich untragbar.

Wohnraum schaffen

Wohnen in Zukunft

Es wäre wichtig, dass bezahlbare Wohn- und Baumöglichkeiten für Familien des Samerbergs geschaffen werden, die zwischen dem derzeitigen Einheimischen-Grundstücken mit sehr starren Vorgaben und dem inzwischen unbezahlbaren freien Markt liegen. Hierbei sollten Möglichkeiten für hiesige Familien geschaffen werden, die sich an der derzeitigen Lebensrealität der Samerberger orientieren.

Treffpunkt für Jung und Alt

Weitere Themen

Leider gibt es am Samerberg keinen Treffpunkt mehr wo sich die junge Generation sowie auch die ältere Generation treffen und austauschen kann. Früher war der Treffpunkt das Parkstüberl am Hochriesparkplatz. Hier wurde sich getroffen zum Karten spielen, Darten, Kickern usw. Auch diverse Veranstaltungen haben dort damals stattgefunden. Hier wurde gemeinsam gesungen, getanzt und gelacht. Meines Erachtens fehlt sowas am Samerberg. Wo kann sich unsere Jugend am Abend schon treffen? Aktuell nur in den Gaststätten

Die Jugendlichen bauen sich daher eigene Bauwägen/Container. Hier sind keine Personen vor Ort die den Konsum von Alkohol kontrollieren. Bei einen öffentlichen Treffpunkt wäre das nicht der Fall. Es wäre also wünschenswert wenn es solch einen Treffpunkt bald wieder geben würde.

Tempo 30 in Weikersing

Verkehr und Mobilität

Geschwindigkeitsbegrenzung in Weikersing auf 30 km/h, um die Sicherheit der Kinder zu erhöhen.

Spielplatz und Skaterpark

Weitere Themen

Als Treffpunkt für Familien wäre ein großer Spielplatz / Waldspielplatz schön. Vielleicht auch ein Skaterpark für größere Kinder und unsere Jugendlichen.

Café

Tourismus

In Grainbach oder Törwang fehlt ein schönes modernes Café im Stil von Aran/Dinzler. Das kann der Dorfbäcker oder das Innig nicht leisten, das eine ist eben ein Bäcker und das andere im Bad – also zweimal eher Kompromiss. Das Pop-Up-Café bei der Alpenrose von Veronique Witzigmann und Volker Debus war gelungen – so etwas in den richtigen Räumlichkeiten…

Privat: Fahrrad-Wege-Netz

Verkehr und Mobilität

Es soll ein „Fahrrad-Wege-Netz" aufgebaut werden, um die Ortsteile besser miteinander zu verbinden.
Gerade die Kinder und Jugendlichen, die noch keinen Führerschein besitzen können sich aktuell nur unter sehr hohem Risiko mit dem Fahrrad über den Samerberg bewegen. Die Samerberger Filze sollte hier ein Teil der Lösung sein, da es hier ja sehr wohl möglich ist mit dem Fahrrad zu fahren.
So müssten nicht immer die Eltern mit ihren Autos fahren, was natürlich auch wenigstens ein kleiner Schritt zu weniger Verkehr wäre.

Familienfreundliche Radwege

Verkehr und Mobilität

Um die Teilnahme im Verkehr für Radfahrer, darunter auch junge Familien mit Kindern oder grundsätzlich auch einfach für Kinder, angenehmer und sicherer zu gestalten wäre ein Ausbau von Radwegen unter anderem an den Hauptverkehrsrouten am Samerberg willkommen (zwischen Achenmühle über Torwang und/oder Grainbach, Rossholzen bis Nussdorf).

Wertstoffhof Samerberg

Weitere Themen

Der Wertstoffhof in Grainbach ist seit Jahren zu klein. Immer wieder wird Müll außerhalb der Öffnungszeiten abgeladen.
Während den Öffnungszeiten steht der gegenüberliegenden Feuerwehr keine Parkmöglichkeit für Einsatzkräfte zur Verfügung; gleichzeitig sind die Tore der Fahrzeughalle regelmäßig zugeparkt.

Außerdem verdichtet sich das Wohngebiet um den Wertstoffhof.
Derzeit keine angenehmen Umstände für die Anwohner, Besucher und Feuerwehr…

Hier sollte mit mehr Nachdruck nach einem neuen Standort gesucht werden.

Autos: Tempo kontrollieren

Verkehr und Mobilität

Die Ausweisung von Tempo-30-Straßen (und auch die Beschilderung zum freiwilligen Langsamerfahren) ist begrüßenswert, Beispiel dafür wäre die Hochriesstr. in Grainbach – dafür sind die Anwohner dankbar. Gleichwohl muss die Einhaltung des Tempolimits auch überwacht werden, wie sich zeigt, denn zu viele halten sich oft (noch) nicht daran – daher wären in vielbefahrenen Straßen wie der genannten zumindest elektronische Hinweistafeln ein erster Schritt, sofern sich so etwas andernorts bewährt hat, eine sporadische Geschwindigkeitskontrolle wäre an Wochenenden außerdem sicherlich sinnvoll.

Schönheit der Landschaft erhalten

Landwirtschaft und Landschaft

Die schöne idyllische Landschaft vom Samerberg sollte erhalten bleiben. Sie ist das Kapital. Weiterhin wie bisher. vorsichtig bauen und entwickeln. Reine Tourismusbauten vermeiden.

Sanfter Tourismus

Tourismus

Tourismus nicht weiter ausbauen. Sanften Tourismus wählen. Keine weiteren Aktionangebote wie Bikepark. Immer mehr Tagestouristen verursachen immer mehr Verkehr und Müll. Nur wenige profitieren.

Wohnraum schaffen

Wohnen in Zukunft

Einfamilienhäuser sollten größer als 10x12m und höher, mit voller Höhe im 1. Stock , plus Dachgeschoss genehmigt werden. Es sollten automatisch 2 Wohneinheiten (oder auch Einliegerwohnung) geplant werden. Damit im Alter nicht nur Einzelpersonen in einem Haus leben, sondern vermietet werden kann, oder Kinder einziehen, oder Pflegepersonen, oder… Stichwort flexible Nutzungsmöglichkeit

Parkgebühren für Samerberger

Verkehr und Mobilität

Es wäre wünschenswert, wenn es mehr Abstufungen für Parkausweise von der Gemeinde für uns Samerberger gibt. Die Preise sind sicherlich fair, wenn man ganzjährig viel wandert und das Naturbad nutzt. Wenn man nach Krippe/Kindergarten/Schule seine Kinder holt und im Sommer für 2-3 Std zum Naturbad möchte, dann sind 35€ schon viel. Und dann gilt es nur Mo.-Do. und nicht freitags, wo viele Eltern eher mit der Arbeit aufhören. Wir Samerberger sollten unsere „Schätze" (Hochries, andere Wandermöglichkeiten, Naturbad) günstiger besuchen dürfen 😉 Alternative wäre wiederum der besserer Ausbau des öffentlichen Verkehrsnetzes innerhalb des Samerbergs.

Kinder und Familienfreundlicher (werden)

Weitere Themen

Familien besser unterstützen z.B. mit Windelsäcken, ordentlichen Spielplätzen etc..
Betreuungsangebote außerhalb des Kindergartens unterstützen und fördern, besonders auch finanziell.
Auch der Altbau Kindergarten darf nicht vergessen werden. Man könnte und sollte dringend tolle Vereine wie die Samerzwergal und den Waldkindergarten/ Bande besser unterstützen .

Landschaft und Landwirtschaft erhalten

Landwirtschaft und Landschaft

Landwirte pflegen den größten Teil unserer Landschaft die für den örtlichen Tourismus von großer Bedeutung ist.
Dies sollte von der Gemeinde besser anerkannt und geschützt werden.
Damit viele auch kleinere Betriebe erhalten bleiben.
Denn auch diese sind wichtig.

Bauleitplanung muss her

Wohnen in Zukunft

Der Verbrauch an Landschaft durch Bautätigkeit ist enorm, in den letzten 10 Jahren gab es wohl keinen Tag am Samerberg, an dem nicht irgendwo gebaut wurde. Dazu kommt der Flächenbedarf für Straßen, Parkplätze und so weiter. Natürlich sind Bauwünsche oft legitim, gleichzeitig muss man den Prozess aber an einem Zielbild entlang lenken und kanalisieren. Wer heute ins Tegernseer Tal fährt kann dort beobachten, welche bedrückende Enge entstehen kann, wenn man solche Entwicklungen nicht rechtzeitig steuert. Dort gibt es einen wunderschönen See, aber praktisch keinen öffentlichen Zugang mehr zum Ufer.

Außerdem muss jedem klar sein, dass mit jedem neuen Gebäude auch der Bedarf an Infrastruktur, Parkplätzen, Wasser-, Strom und Internetleitungen steigt. Das heißt nicht, dass der Samerberg nicht wachsen kann, aber man muss halt dran denken. Und am besten nicht erst dann, wenn die nächste Abkochverordnung ins Haus flattert.

Es braucht also einen strukturierten, professionellen und an einer lebenswerten Zukunft ausgerichteten Bauleitprozess, der neue Wohnformen, nachhaltiges Bauen, Landschafts- Umwelt und Klimaschutz mit einschließt. Ein guter Bauleitprozess vermeidet über Jahre Konflikte und trägt zu einem guten Miteinander bei.

Kleinteilige Landwirtschaft fördern

Landwirtschaft und Landschaft

Die Kulturlandschaft muss erhalten bleiben. Lokale Produkte sollten im Rahmen der Ökomodellregion vermarktet werden. Dies fördert nicht nur kleine Betriebe sondern auch den Tourismus.

Klimaneutrale Gemeinde Samerberg

Landwirtschaft und Landschaft

Etwa 70% der Unternehmen und fast alle über 1000 Kommunen in Deutschland haben heute ein Klimaschutzziel. Die Gemeinde Samerberg sollte auch eines haben, und zwar nicht nur ein vages Ziel, sondern eine genaue Idee, wie man es erreicht.

Dabei ist es im ersten Schritt gar nicht notwendig, neue Konzepte zu entwickeln. Es gibt zahlreiche Angebote von öffentlichen Instituten, halbautomatisch und mit wenig Aufwand, also eigentlich nur durch Bereitstellung einiger Eckdaten, gute Konzepte zu bekommen, die eine Gemeinde sehr weit bringen. Im Prinzip ist sehr klar, welche Maßnahmen zu ergreifen sind, und das beste daran ist: die meisten rechnen sich auch finanziell.

Allerdings hat der Samerberg eine sehr einzigartige Chance, zum Klimaschutz nicht nur beizutragen, sondern sogar damit gut zu verdienen: Durch die Wiedervernässung der trocken gelegten Teile des Hochmoores könnte man eine echte CO2-Senke schaffen. Angesichts der explodierenden Preise für CO2-Kompensation kann man mit so einer Wiedervernässung Zertifikate erzeugen und in den Handel bringen, und in den nächsten Jahren gutes Geld verdienen. Der Gewinn geht zwar an clevere Grundstückseigentümer. Für die Gemeinde und die Samerberger springt aber immerhin noch ein sehr schönes, vergrößertes Naherholungsgebiet heraus, das sich auch touristisch nutzen lässt.

Radweg v.a. bis zur Schule

Verkehr und Mobilität

Wir bräuchten dringend einen Radweg zur Schule, der an der Hauptstraße entlang geht.

Klasse statt Masse beim Tourismus

Tourismus

Der Tourismus ist etwas Schönes: Die Samerberger teilen gerne die Schönheiten der Landschaft, er gibt Gelegenheit zum Austausch mit anderen Menschen, und natürlich bestreitet auch der eine oder die andere am Samerberg den Lebensunterhalt damit. Trotzdem haben wir nicht erst mit der Corona-Zeit gelernt, dass man des Schönen auch zu viel haben kann.

Nun kann man es niemandem verdenken oder gar verbieten, dass er die Schönheit der Landschaft sucht. Trotzdem sollte man sich viel genauer überlegen, ob es wirklich sinnvoll ist, sofort alle Zeitungen, Mailverteiler, sozialen Medien und sogar die U-Bahn-Werbung in München zu entfesseln, wenn der erste unschuldige Krokus am Heuberg sein Haupt erhebt. Ist die Autoschlange von Duft bis nach Ried nicht schon lange genug? Ist die berühmte Blüte noch schön, wenn auf jeden Krokus ein Bergschuh kommt? Wäre es für alle Beteiligten nicht viel sinnvoller, auf einen sanften, bewussten und nachhaltigen Tourismus zu setzen? Die Werbung etwas weniger penetrant anzupacken, dafür mehr den Austausch mit den Gästen suchen? Vielleicht die Nebensaison zu bewerben, und damit den Druck ein bisschen aus dem Kessel zu nehmen? Sich vorzubereiten auf die Massen, die an den letzten schönen Herbsttagen das Hochriesmassiv stürmen?

Die Gemeinde sollte sich ein rundes, professionelles Konzept für den Tourismus überlegen, (wie etwa die Bergsteigerdörfer in Ramsau und Schleching), das die Interessen von Vermietern, Anwohnern, Gästen, Landwirtschaft und Gastwirten vereint und versöhnt, anstatt möglichst laut, möglichst viel anzustreben. Auch hier wird wohl professionelle Hilfe von außen notwendig sein.

Bauleitplanung, die den öffentlichen Raum nicht vergisst

Wohnen in Zukunft

Durch die Entwicklung der Preise für das Wohnen und Bauen ist deutlich zu erkennen, dass sich die Wohnverhältnisse am Samerberg verändern. Die Wohnungen werden kleiner, die Baugrundstücke und Gärten auch, der Mehrfamilienhausbau wird ebenfalls kommen. In der Corona-Zeit konnte man schon deutlich merken, dass es deshalb an öffentlichem Raum in den Hauptorten des Samerbergs fehlt: Es gibt keinen Park, in dem Jugendliche sich treffen können, nur wenig Platz, auf dem man mit dem Nachbarn einen Spaziergang machen kann, ohne mit dem Autoverkehr in Konflikt zu kommen, die Siedlungen und Dörfer sind nicht so angelegt, dass man als Fußgänger durchlässig zwischen den Häusern laufen kann. Eigentlich kann man sich in den Orten nirgendwo im öffentlichen Raum aufhalten, ohne mit dem Autoverkehr oder mit Grundstückseigentümern in Konflikt zu sein.
Der Samerberg wächst und wird weitermachten. Öffentliche Flächen, die einmal bebaut sind, sind für immer verloren und können nicht mehr einfach zurückgeholt werden. Eine sehr weit vorausschauende Planung tut hier Not, beispielsweise bei der Gestaltung des alten Kindergartens. In Grainbach beispielsweise wurde die einzigartige Chance verpasst, aus dem Gelände der alten Schule einen öffentlichen Begegnungsort zu machen. Nun ist auf sehr lange Zeit wieder klar, dass das beständig wachsende Grainbach ohne eine Ortsmitte auskommen muss. In Grainbach gibt es keinen öffentlichen Platz, an dem man einfach sitzen, sich begegnen, ratschen und sich aufhalten kann.

Und es entstehen auch neue Orte am Samerberg, die die einzigartige Chance bieten, öffentliche Begegnungsstätten von Anfang an mit zu denken.

Um öffentlichen Raum zu gewinnen, braucht es eine sehr weitsichtige und umsichtige Planung, und man muss auch einmal der Versuchung widerstehen, in jedem Baugebiet den Spielplatz am Ende doch weg zu lassen um noch ein weiteres Baugrundstück verkaufen zu können.

Ausbau der Radwege am Samerberg

Verkehr und Mobilität

Der Ausbau der Radwege würde die Attraktiviät / Lebensqualität am Samerberg immens steigern.

Mit wenigen Ausnahmen (wie z.B. der Verbindung Grainbach-Filze-Törwang) gibt es so gut wie keine Möglichkeit sicher mit Kindern am Samerberg Rad zu fahren, da dies zu gefährlich ist.
So können die Kinder aus den angrenzenden Weilern nicht mit dem Fahrrad zur Schule fahren/ Freunde besuchen etc.
Zumeist fungieren die Eltern als Taxis und alles wird per Auto erledigt.

Petitionen in diese Richtung verliefen bis jetzt im Sand.

Der Bau von Fahrradwegen am Samerberg ist längst überfällig und im Hinblick auf eine „umweltbusste Mobilität" dringend notwendig!

Bücherschrank

Weitere Themen

Ein Bücherschrank zum Austausch von gelesenen Büchern.

Flohmarkt

Weitere Themen

Schön wäre ein großer Flohmarkt. Vielleicht auch 2x im Jahr (Frühling und Herbst) nach dem Vorbild der Hofflohmärkte in anderen Städten. Zentral organisiert mit Anmeldung und Umgebungskarte, um sehen zu können welcher Weiler mitmacht.

Tempo 30, Spielplatz usw

Weitere Themen

Hallo,

Die Bitte nach Tempo 30 innerorts wurde bereits genannt, das müsste aber auch für kleinere Orte/Weiler gelten, z.B. in Nähe von Seniorenheimen, Kirchen, Parkplätzen, Sportplatz etc.
Irgendwann trifft es nicht mehr nur Tiere…

Die Idee mit der besseren Vernetzung der Vereine ist auch super! Es bräuchte eine (gute) Website mit allen Vereinen (incl. Infos zu ‚Trainings/Proben') und auch aktuellen Terminen/Veranstaltungen innerhalb der Gemeinde.

Und das Thema ‚richtiger' öffentlicher Spielplatz wäre auch wichtig. Hierfür müsste ein geeigneter Standort mit ausreichenden Parkplätzen gefunden werden (auch wenn das Radwegenetz ausgebaut werden sollte immer noch nötig).
Am Schwimmbad ist der Parkplatz an schönen Tagen jetzt schon zu klein…

Grundsätzlich sollte es unser Ziel sein die Landschaft des Samerbergs so ländlich und natürlich wie möglich zu erhalten. Das macht seinen Charme aus!

Unterschiedliche Betreuungskonzepte

Wohnen in Zukunft

Es muss möglich sein unterschiedliche Betreuungskonzepte zur Verfügung zu stellen. Vgl. Waldkindergarten. Samerberger Familien sind gezwungen in den gemeindefremden Waldkindergarten nach Riedering zu fahren, wenn sie dort überhaupt einen Platz bekommen! Waldkindergärten gibt es mittlerweile in vielen Gemeinden!

Privat: Baukultur

Wohnen in Zukunft

Zum Erhalt der Kulturlandschaft muss es einen sinnvollen Bebauungsplan geben, der auch eingehalten werden muss. Es kann nicht sein, dass durch Nachgenehmigungen Pläne verändert werden. Vielleicht hilft in manchen Fällen nur der Rückbau. Schon allein zur Abschreckung!

Renaturierung der Filzen

Landwirtschaft und Landschaft

Für den Tourismus und den Klimaschutz sowie der Verbesserung unserer Wasserqualität

Klettern und Bouldern

Wohnen in Zukunft

Eine Kletterwand (vgl Waging am See) in der Turnhalle sowie einen Boulderraum (vgl Teisendorf) für Einheimische. Für die Jugend und andere Begeisterte. Inkl Kletterwandbeauftragter.

Gewässerschutzbeauftragte

Landwirtschaft und Landschaft

Zu der schon mehrfach geforderten Renaturierung der Filze würde ich mir noch einen Gewässerschutzbeauftragten der Gemeinde wünschen.
Es geht aus meiner Sicht nicht nur um das Gebiet in der Filze, sondern vielmehr um alle Zuläufe bzw. Bäche die derzeit ungeschützt und verschmutzt sind, und damit keinerlei Beitrag zu einer gesunden Biodivärsität leisten können. Wasser wird auch bei uns auf dem Samerberg eines der wichtigsten schutzbedürftigen Güter sein, da wir uns darauf einstellen müssen dass durch die Starkregenereignisse zwar mehr Niederschlag zu verzeichnen ist, aber durch die schnellen Abflüsse trotzdem weniger im Boden versickert. Was das für unser Grundwasser bedeutet kann man sich auch jetzt schon leicht vorstellen.

Einheimischen Modell für alle Schichten

Wohnen in Zukunft

Bei den derzeitigen Grundstücks- und Baupreisen ist es für alle Einheimischen fast unmöglich geworden sich am Samerberg etwas aufzubauen. Nur dank unseres Einheimischenmodelles der Gemeinde konnte dies einem kleinen Teil der Bürger möglich gemacht werden.
Leider werden bei diesem Modell einige Mitbürger vergessen oder fallen völlig aus dem Konzept, z.b. die alleinerziehende Mutter aber auch unser große vorhandene Mittelschicht.
Für diese alle muss an dem einheimischen Modell weiter gefeilt und gearbeitet werden, mit überlegungen von neuen Wohnmodellen bzw. Wohngebieten. Aber auch über einen sozialen Wohungsbau für einheimische muss nachgedacht werden.

Ladestationen für E-Bikes und E-Autos

Verkehr und Mobilität

Konzept für Ladestationen, Ort, Betreiber etc.

Verbindungen nach Prien und Rosenheim

Verkehr und Mobilität

Viele Angebote, die Samerberger Kinder und Jugendliche nutzen, z.B. in den Bereichen Musik und Sport finden in Prien oder Rosenheim statt. Ohne Elternauto haben die Kinder und Jugendlichen keine Möglichkeit, diese anzunehmen. Es wäre toll, wenn an einigen Nachmittagen öfter ein Kleinbus fahren könnte, der die Zentren Prien und Rosenheim anfährt und bezahlbar ist. Rosi klingt eigentlich super, ist aber auf diesen Strecken noch nicht finanzierbar, weil pro Strecke und Person 10 Euro anfallen würden (ich habe gerade nachgefragt). Es wäre für Eltern und Umwelt eine tolle Erleichterung, wenn man hier als Gemeinde eine finanzierbare gute Lösung finden könnte.

Samerberger See

Landwirtschaft und Landschaft

Eine konsequente Renaturierung des Samerberger Filzes würde einen See am Samerberg ermöglichen. Dies wäre ein absolutes plus für die Lebensqualität am Samerberg. Wieso eigentlich nicht?

Wohnen für Alle

Wohnen in Zukunft

Auch in Zukunft muss es ermöglicht werden, dass man Samerberg nicht nur in großen Appartmenthäusern und städtischen Wohnsilos unterkommt. Dafür muss der Grund auch bezahlbar bleiben, und sich dem Einheimischen nicht durch Münchner es unmöglich gemacht werden, ein kleines eigenes Zuhause zu finden. Dafür muss die Gemeinde handeln.

Skiroller Trainingsstrecke

Tourismus

Könnte Langläufer aus der Region auch im Sommer, Herbst anlocken. Nur spontane Idee ohne Überlegungen zum Ort oder Machbarkeit, Kosten …

Potenziale Windenergie

Weitere Themen

Beitrag Energiewende: grundsätzliche Prüfung, ob z.B. im Bereich Dandlberg Windenergienutzung lohnend sein kann. Diskussion, ob und wie dies das Landschaftsbild beeinträchtigt kann dann im Anschluss passieren.

Renaturierung Samerberger Filz

Landwirtschaft und Landschaft

Samerberg lebt auch vom naturnahen Tourismus. Ein langfristiges Konzept um aus der Filze auch wieder eine zu machen wäre wünschenswert. (Bachläufe, Rückbau von Drainagen, evtl. Wiederauffeuchtung, Umgang imit Fichtenbeständen?) Die damit verbundene verbesserte Wasserrückhaltung trägt auch zur Anpassung an den Klimawandel bei und kann ggf. auch zu einer verbesserten Kohlenstpffspeicherung dienen.

Treffpunkt für Kinder Jugendliche schaffen

Wohnen in Zukunft

Der Kindergarten hat einen tollen neuen Spielplatz, leider ist dieser nicht am Woe zugänglich.

Ein „Unabhängiger" Spielplatz für Kinder und ein Treffpunkt im Freien für Jugendliche mit Sanitären Anlagen wäre sehr wünschenswert .

Freiflächen- und Agro-Photovoltaik

Weitere Themen

Thema klimaneutraler Samerberg: Prüfung von geeigneten Flächen für Freiflächen- und Agro-Photovoltaik. Zwar wird der derzeitige Strombedarf der Gemeinde über die Wasserkraft und Photovoltaik in der Bilanz gut gedeckt. In Zukunft werden jedoch vermehrt Wärmepumpen zur Heizung sowie Elektromobilität nötig sein. Den dafür nötigen zusätzlichen Strombedarf können Photovoltaikalnlagen auf Dächern aber auch in der Fläche decken. Eine Potenzialstudie wäre über die TH Rosenheim möglich (würde mich auch darum kümmern).

Renaturierung der Samerberger Filze

Landwirtschaft und Landschaft

Die Welt verändert sich, auch wir spüren den Klimawandel. In vielen Orten Bayerns und Europas (siehe Italien) wird das Trinkwasser schon jetzt zu einem sehr kostbaren Gut. Wir können durch den neuen Trinkwasserbrunnen und durch die reichlichen Niederschlägen noch auf ausreichend Wasser zurückgreifen.

Für die Zukunft muss alles dafür getan werden,dies zu bewahren.

Eine Renaturierung unseres Samerberger Filzenbachs wäre ein Schritt in die richtige Richtung. Dadruch wird dem Wasser die Fließgeschwindigkeit genommen und so können Wasserreserven für unsere Heimat und deren Zukunft wieder aufgefüllt und langfristig gesichert werden. Durch die Renaturierung würden Bereiche der Samerberger Filze wieder vermooren, diese hätte für die Klimawandel noch einen günstigen Nebeneffekt, Moore speichern um ein vielfaches mehr an CO^2 als unsere Wälder. Auch von der Regierung Bayerns werden sollche Maßnahmen unterstützt und bezuschusst.

„Alternativer“ Campingplatz am Naturbad

Liebe Samerberger,
die Lage und nachhaltige Gestaltung des Samerberger Naturschwimmbads außerhalb des Ortes bietet ideal die Option dort in der Nähe einen Campingplatz anzugliedern und zu eröffnen.
Jedoch würde ein gewöhnlicher Standard-Campingplatz wie bspw. in Bad Feilnbach den Samerbergern nicht gerecht werden.
Ich denke- inspiriert von den gestern vorgestellen konkreten Projekt-Ideen der angehenden Innenarchitekten der FH Rosenheim- an eine zukunftsweisende, nachhaltige/ökologische und naturverbunde Variation: Übernachten in „Baumstamm-Kapseln“, „ökologische Regendusche mit offenen Blick durchs Glasfenster überm Kopf“, „Holz-Lagerplatz-Küche wie bei den Pfadfindern“, „Rasten und Aufrüsten Radelstation“ oder „Chillen und Grillen“ unter „STOA“/Felsformationen,.. und VIELES MEER:-)
Ich bin gespannt! Auf jeden Fall macht sich die Gemeinde Samerberg gemeinsam mit allen Bürgern und Entscheidungsträger sowie Ideengebern zusammen auf einen spannenden, guten und innovativen Weg!
Viel Freude, Mut, Kreativität und Offenheit dabei!

Eure Sonja (aus Au bei Bad Feilnbach)

P.S.: Namensidee für den „Alternativen“ Campingplatz aus den Wörtern SamerBERG/ und oder GrainBACH herleiten –> z.B. BERG-BACH-CHALET(S)

Spielplatz (oder Waldspielplatz) als Treffpunkt für Familien

Wohnen in Zukunft

In einem Ort ist es oftmals der Spielplatz an dem man sich am Nachmittag trifft. Momentan benutzen viele Eltern ihr Auto, um die Spielplätze in Nußdorf, Frasdorf oder Aschau anzusteuern.
Wie toll wäre es, wenn es einen Spielplatz am Samerberg gäbe, den Familien auch am Nachmittag nutzen können.
Zum Beispiel am Naturbad (nahe Kindergarten und Schule) oder einen zentralen Waldspielplatz.
Ein oder zwei Spielgeräte (Schwimmbad oder Grainbach) genügen hier einfach nicht.

Durchgangsverkehr in Essbaum

Verkehr und Mobilität

Als quasi einziges Dorf am Samerberg durch das mittendurch eine Kreisstraße führt (Törwang hat die Umgehung, Roßholzen liegt seitlich neben der Straße) ist Essbaum sehr stark vom Verkehr betroffen.
Dort wäre zu überlegen ob nicht eine Verkehrsinsel am Ortseingang eine Verbesserung wäre. Gleichzeitig könnte man das Ortsschild weiter Richtung Törwang rutschen, um den Lärm für die Anwohner entlang der Straße zu verringern.
Der Ausbau von öffentlichen Verkehrsmitteln wäre sicher auch hilfreich um die Flut an Autos zu verringern.
Vielleicht besteht auch eine Möglichkeit wie auf manchen österreichischen Straßen, dass sehr laute Fahrzeuge (meist Motorräder) nicht mehr fahren dürfen.

Ebenso wichtig wäre es, endlich eine zweiten Spiegel an der Kreuzung in Essbaum aufzuhängen. Wie viele (Beinahe-) Unfälle sind schon passiert, weil man von Holzmann kommend keine Sicht auf die Hauptstraße Richtung Törwang hat

Durchgängiger Radweg

Verkehr und Mobilität

für die Einheimischen am Samerberg brauchts ein RadlWeg GesamtKonzept!

Was ist zu verbessern?
>von Törwang aus muss ein Sicherer und zu jeder Zeit gut befahrbarer Fuß- und Radweg verwirklicht werden.
dazu zählt ein Sicherer Übergang über die Bundesstraße, am Besten durch Verwirklichung einer Unterführung oder zumindest einer Fußgängerampel mit entsprechender Beschilderung an einer gut einsehbaren Stelle.

>Nach (Stark-)Regenereignissen Sind die Kieswege oft recht ausgewaschen bzw bilden Sich tiefe Rinnen. Da muss eine durchdachte nachhaltige Lösung gefunden werden. Teilweise sind die Rinnen so tief, dass man mit dem Kinderwagen oder Radhänger nur mit Mühe weiter kommt. Für Kinder besteht Verletzungsgefahr…

>Am Samerberg müssen mehr Warnschilder aufgestellt werden, wenn ein Radweg auf der Straße endet oder die Verbindung zwischen zwei Teilen darstellt.

>Hier kommt das „gesamt" ins Spiel. Es wäre Wünschenswert wenn Radwege am Samerberg heiteinander Verbunden werden Könnten. und zwar ohne dass man auf eine Kreis oder Bundesstraße ausweichen muss.

>für die Bestandspflege setzen sich am Besten alle Beteiligten in akurraten zeitlichen Abständen zusammen um über Probleme , Verbesserungen , Aufgabenverteilung und Lösungen zu reden. Es sollten finanzielle Mittel zur Verfügung gestellt werden da es im Interesse der Samerberger Steht.

Geschwindigkeitskontrollen in den Orten

Verkehr und Mobilität

An den Wochenenden muss innerorts die Geschwindigkeit in den 30er Zonen kontrolliert werden, viele Autofahrer sehen die Schilder nur als Empfehlung an.

Anpassung an heftiges Wetter wie Starkregen & Hitze

Weitere Themen

Auch wenn der Samerberg im Vergleich zu anderen Gebieten meist weniger stark von heftigen Wettereignissen betroffen ist, sollte man sich überlegen, wie man zum Beispiel mit Starkregenereignissen umgeht.

Wie kann das Wasser zurückgehalten werden?
Wo kann Wasser stehen & langsam versickern?
etc.

Das hat den Vorteil, dass sowohl Starkregen weniger Probleme macht, als auch dass mehr Wasser in das Grundwasser gelangt und der Boden vermutlich bei längeren Hitzeperioden weniger schnell austrocknet.

Landschaftsflächen effizient und sinnvoll nutzen

Wohnen in Zukunft

Anstatt immer mehr Wiesenfläche mit Einfamilienhäusern zu versiegeln, sollten nach Möglichkeit bestehende Gebäude besser genutzt/ ausgebaut werden. Sinnvoll wäre auch bei Neubauten gleich mehrere Wohneinheiten zu bauen, um so Fläche zu sparen und ein flexible Nutzung zu ermöglichen.
Dadurch würde weniger natürliche Fläche verloren gehen, die so zur Erholung und evtl. Landwirtschaft zur Verfügung steht.
Gleichzeitig muss man darüber reden, wie die Filze langfristig genutzt oder eben auch nicht genutzt werden soll. Zum Beispiel im Sinne von, wo könnten wir Flächen ausweisen die wirklich wieder vermooren und vom Mensch nicht gestört werden.

Sitzungsprotokolle

Weitere Themen

Die Sitzungsprotokolle der Gemeinderatssitzungen müssen endlich auf der Homepage der Gemeinde einsehbar sein.

Neugestaltung des Platzes „Oberdorf“ als öffentlicher Raum in Grainbach

Wohnen in Zukunft

Es ist das Anliegen der Anwohner, den Platz „Oberdorf“ in Grainbach so zu gestalten, dass er für die Gemeinde multifunktional als öffentlicher Raum zur Verfügung steht. Da jetzt eine Reihe von Familien mit kleinen Kindern im Oberdorf wohnen, wäre ein sicherer und verkehrsfreier Raum zum Spielen besonders wünschenswert. Der Platz könnte auch für Veranstaltungen, z.B. dem Dorffest und ähnliche Veranstaltungen zur Verfügung stehen.

Da der Oberwagner Hausnummer 16 nicht mehr landwirtschaftlich genutzt wird, plant der Eigentümer die geteerten privaten Grundstücksanteile dieses Hofes z.B. mit Rasensteinen wieder zu begrünen. Durch den verminderten Verkehrsbedarf in diesem Bereich schlagen wir außerdem vor, die zuführende Straße von der Hochriesstraße als Fahrweg stillzulegen und in einen Gehweg umzuwandeln.
Ein erster Schritt in die Neugestaltung des Oberwagnerhofplatzes ist schon dahingehend erfolgt, dass der ursprünglich unter der Linde vorhandene Brunnen wieder aufgestellt und in Funktion gesetzt wurde. Das Wasser für den Brunnen kommt aus einer Quelle, die gemeinschaftlich den Anrainern im Oberdorf gehört.
In einer zweiten Phase ist daran gedacht, den Platz rund um die Linde zu pflastern, um optimale Verhältnisse für Festivitäten etc. zu gewährleisten, die z.B. im Rahmen der Dorffestes als Bühne verwendet werden kann.
Das weitere Vorgehen der Umgestaltung würden wir gerne mit der Gemeinde besprechen.

Wasserqualität

Weitere Themen

Nachdem der Druck auf die Landwirte zum Bau immer größerer Laufställe zunimmt, wäre es interessant zu erfahren, wie sich das Ausbringen der Gülle auf die Wasserqualität (Stichwort Nitratbelastung) auswirkt, bzw. wird das schon beobachtet?

Mehr Nachhaltigkeit

Tourismus

Der Tourismus darf nicht noch mehr zunehmen bzw. muss in eine andere Richtung gelenkt werden. In Grainbach vergeht kaum ein Wochenende ohne Notarzt-Einsätze, der Rettungshubschrauber kommt auch recht häufig. Für die Anwohner ist das nicht mehr zumutbar.

Zudem wird wertvolle Natur für parkende Autos und Radstrecken durch den Wald geopfert, an den Wochenenden rollt eine Blechlawine durch den Ort. So etwas ist kein nachhaltiger Tourismus.

Baukultur

Wohnen in Zukunft

verpflichtende Bauberatung (Kreisbaumeister/Expertengruppe/Baufibel o.ä.) wird von Seiten der Gemeinde einmal pro Quartal für alle Bauwerber angeboten um weitere Musterhaussiedlungen (s. Fading) zu vermeiden. Warum gibt es einen Bebauungsplan, wenn sich dann doch keiner dran hält. Blick über den Tellerrand, andere Kommunen bzw. Regionen machen es uns vor.

Grundsätzliche Überlegung – Wieviel Bebauung wollen/ können/ dürfen wir dem Samerberg noch zumuten?

Dorfhaus

Wohnen in Zukunft

Wir wünschen uns ein Dorfhaus für alle Bürger der Gemeinde.
Begegnungsstätte für jung und alt, kl. Café integriert, Feiern

z.B. neuen Kindergarten aufstocken (Holzbauweise) und alten Kindergarten zum Dorfhaus umbauen und sanieren

Tempo 30 im Ort

Verkehr und Mobilität

Servus,
durch Grainbach führt die längste Ortsdurchfahrt auf dem Samerberg, das sind von Ortsschild bis Ortsschild ca. 800m.
Der Unterschied bei einer Durchfahrt von 30 km/h oder 50 km/h liegt in etwa bei 35 Sekunden.?
Da sollte die Frage nach einer Verkehrsberuhigung erst gar nicht auftauchen, oder sind 30 Sekunden mehr Fahrtzeit lebensbedrohlich ;o)
Also mein Vorschlag wäre für alle Anlieger in Ortschaften oder Weilern, die 30er Zonen einzuführen weil es einfach nur angenehm ist im Miteinander.

Genossenschaftliches Wohnen

Wohnen in Zukunft

Möglichkeiten erarbeiten wie bezahlbare Wohungen Zustande kommen können.
Zum Beispiel durch ein genossenschaftliches Wohnungsbauprojekt wie in Neubeuern anstatt einzelner privater Häuser.

Wir. Leben. Emotionen.

Tourismus

Basierend auf einem breiten Tourismusverständnis müssen wir lernen aus unserer eigenen „Bubble" auszubrechen und uns mit anderen Meinungen auseinandersetzen. Das ist nicht nur für eine nachhaltige Tourismusstrategie essenziell, sondern auch für eine gesamtgesellschaftlich positive Entwicklung. Dabei bringen uns besonders jene Standpunkte voran, die vermeintlich weh tun und unseren eigenen Ansichten widersprechen.
Das ist nicht immer angenehm – aber wenn wir mehr als nur Selbstbestätigung und Befriedigung unserer „Bubble" suchen, führt kein Weg daran vorbei. Nur im gemeinschaftlichen Diskurs auf Augenhöhe, finden wir Lösungen, die der Sache und nicht der eigenen Profilierung dienen.
Tourismusentwicklung ist Prozessarbeit, die Zeit braucht, sich aber immer auszahlt:
Für Unternehmen, für unsere Gäste und auch für die Einheimischen, die darauf vertrauen, dass wir die hohe Lebensqualität am Samerberg für alle und für die nächsten Generationen bewahren.

– eine hohe Nachfrage unserer Gäste (insbesondere der Tagesgäste!) fördert automatisch den Ausbau des ÖPNV (ökonomisches Prinzip)
– Die Pflege und der behutsame Ausbau unserer natürlichen Ressourcen bildet die Grundlage für einen ökologischen und gleichzeitig ökonomisch attraktiven Tourismus
– VOR großen Investitionen erstmal die kleinen Hausaufgaben erledigen. Maximalprinzip: mit den fest zur Verfügung stehenden Mitteln ein möglichst hohen Nutzen erzielen.
– bestehende Infrastruktur optimieren/modernisieren und gleichzeitig schützenswerte Flächen optimaler schonen
– mehr Familientourismus fördert zwingend den Ausbau von Spielplätzen, Radwegen, Horten und die Verkehrsregulierung
– funktionierender Tourismus ist Sprachrohr und fördert den Absatz regionaler Produkte (Samerberg ist Marke!)

Klimawandel-Klimaneutrale Gemeinde

Weitere Themen

global denken- lokal handeln
Es gibt keinen Ausweichplaneten, deshalb muß jeder einzelne, JEDE KOMMUNE, jedes Bundesland ... umgehend handeln.
Nicht auf andere verweisen, die müssen doch erstmal etc., sondern selbst mit gutem Beispiel vorangehen.
Der Samerberg wird klimaneutral und alle machen mit. „Auch Kleinvieh macht Mist“
PV-Anlagen auf alle Dächer, Regenwasser nutzen, ÖPNV ausbauen, ROSI ins Inntal und nach Rosenheim erweitern, Wasserkraft (E-Werke) ausbauen, Filze renaturieren. Sanfter Tagestourismus, z.B. wer mit dem ÖPNV kommt fährt gratis auf die Hochries oder im Bikepark etc.etc.

Integration von Neubürgern

Wohnen in Zukunft

Selbst nach 20 Jahren fühlt sich so mancher noch als Bürger 2. Klasse, bzw. wird als solcher angesehen und behandelt.

Nicht jeder möchte und kann Mitglied beim WSV/OGV/GTEV werden.
Begegnungsstätten z.B. Gemeinde-/Bürgerhaus als Treffpunkt für jung und alt
Infoveranstaltung 2x/Jahr für Neubürger
Willkommenskultur

Radweg

Verkehr und Mobilität

Radweg an der Hauptstraße. Am liebsten bis zum Bahnhof in Brannenburg.

Kleinbus für Kiga

Weitere Themen

für sozial schwache Familien mit event. Migrations- oder Fluchthintergrund oder Familien ohne Auto brauchen bei schlechter Witterung eine „Mitfahr – Zentrale".

Grainbach schafft einen Dorfplatz Begegnung

Wohnen in Zukunft

Grainbach hat keinen lebendigen Ortskern mit einem Dorfplatz.
Am Maibaum parken Autos und die Durchgangsstraße ist hoch frequentiert.

Die alte Linde bietet sich an für eine moderne und historisierende Raumplanung mit Verkehrsberuhigung.

Flip-Chart Protokoll

Im Flip-Chart Protokoll sind die Ergebnisse der unterschiedlichen Workshops dokumentiert.

Auftaktworkshop

4. April 2022

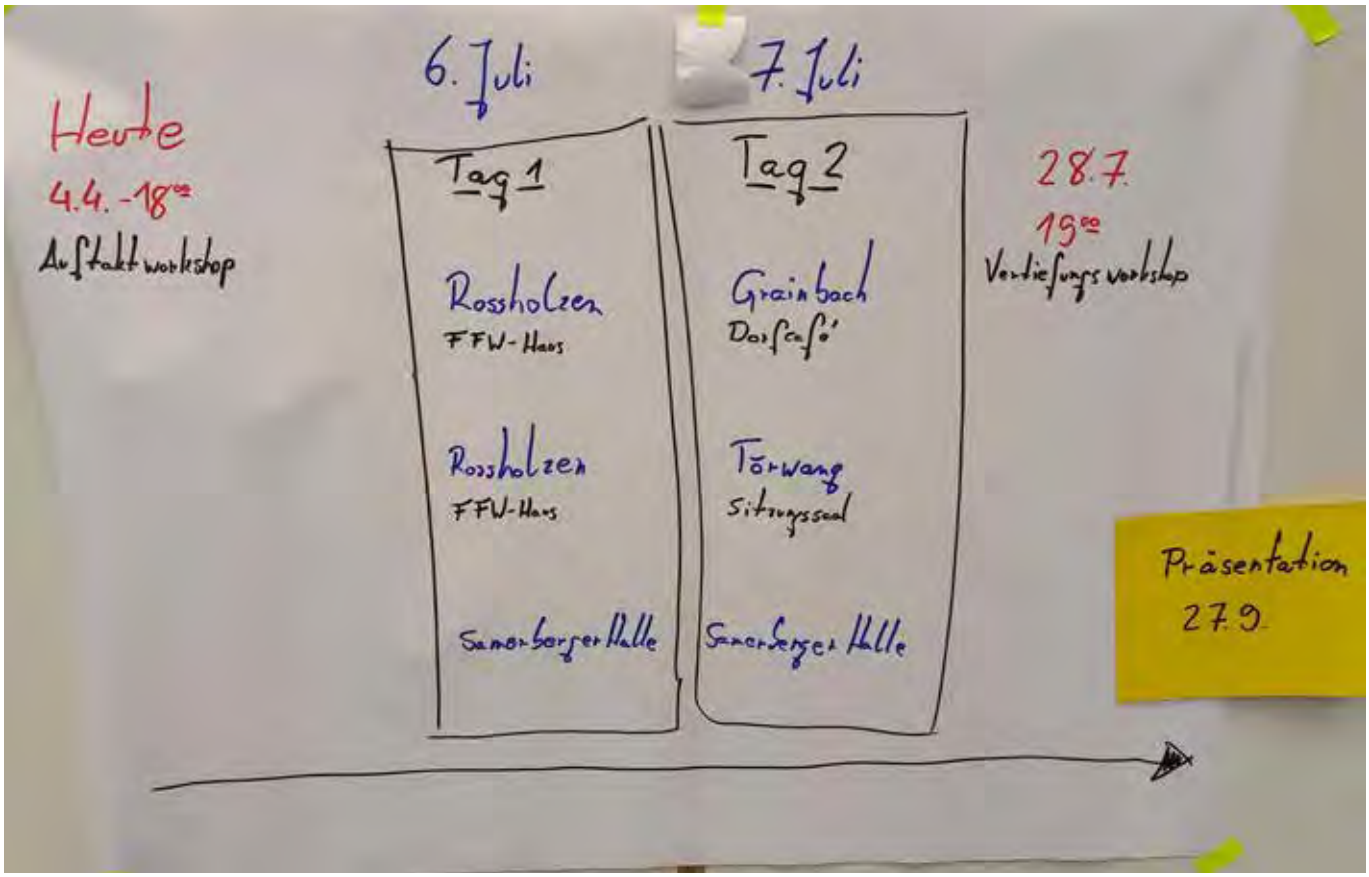

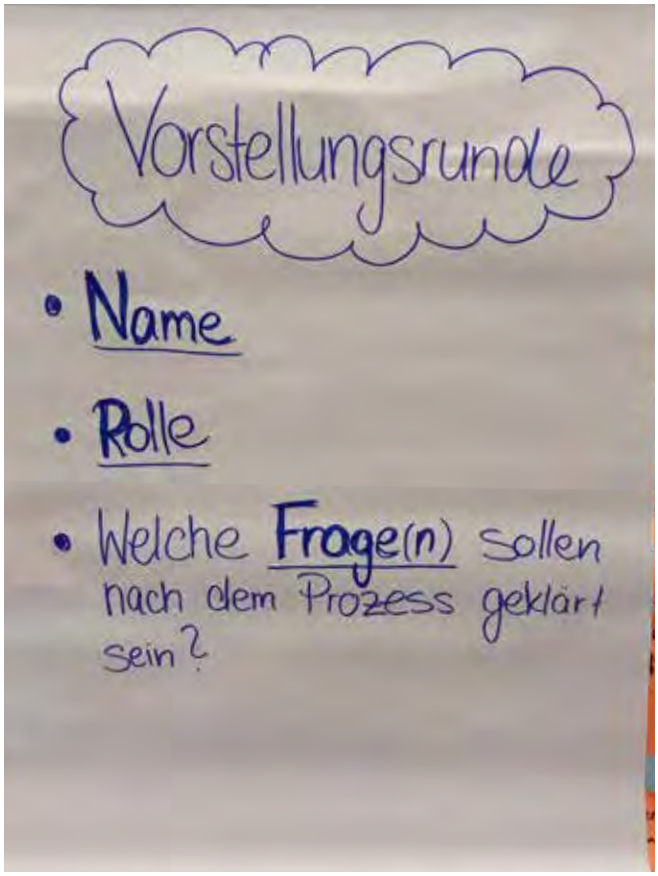

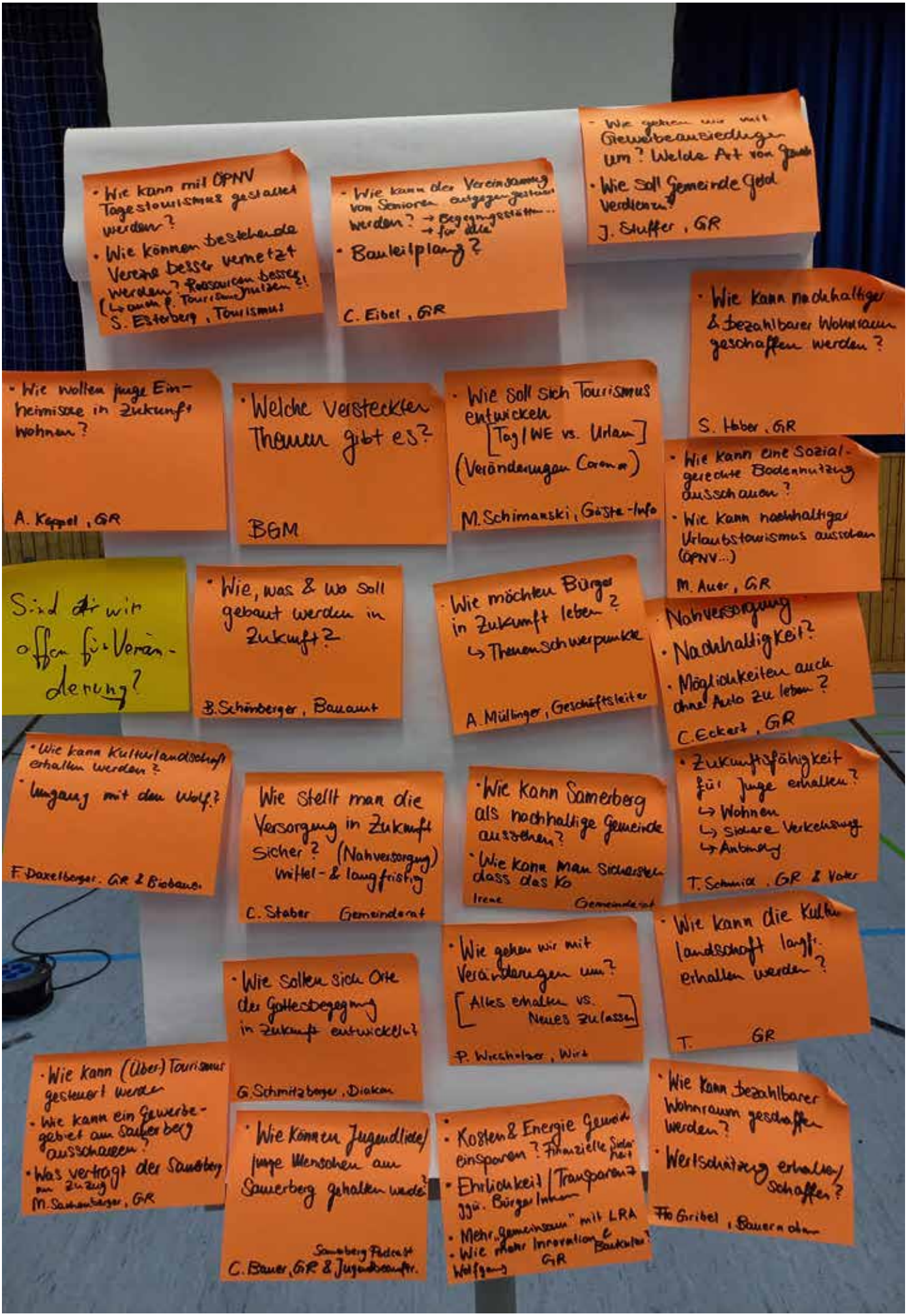
Wie kann mit ÖPNV Tagestourismus gestaltet werden?
Wie können bestehende Vereine besser vernetzt werden? Ressourcen besser
S. Esterberg, Tourismus
Wie kann der Vereinsamung von Senioren entgegengesteuert werden? → Begegnungsstätten ... → für alle
Bauleitplanung?
C. Eibel, GR
Wie gehen wir mit Gewerbeansiedlungen um? Welche Art von
Wie soll Gemeinde Geld verdienen?
J. Stuffer, GR
Wie kann nachhaltiger & bezahlbarer Wohnraum geschaffen werden?
S. Huber, GR
Wie wollen junge Einheimische in Zukunft wohnen?
A. Keppel, GR
Welche versteckten Themen gibt es?
BGM
Wie soll sich Tourismus entwickeln [Tag/WE vs. Urlaub] (Veränderungen Corona)
M. Schimanski, Gäste-Info
Wie kann eine sozialgerechte Bodennutzung ausschauen?
Wie kann nachhaltiger Urlaubstourismus aussehen (ÖPNV...)
M. Auer, GR
Sind wir offen für Veränderung?
Wie, was & wo soll gebaut werden in Zukunft?
B. Schönberger, Bauamt
Wie möchten Bürger in Zukunft leben?
↳ Themenschwerpunkte
A. Müllinger, Geschäftsleiter
Nahversorgung
Nachhaltigkeit?
Möglichkeiten auch ohne Auto zu leben?
C. Eckert, GR
Wie kann Kulturlandschaft erhalten werden?
Umgang mit dem Wolf?
F. Daxelberger, GR & Biobauer
Wie stellt man die Versorgung in Zukunft sicher? (Nahversorgung) mittel- & langfristig
C. Staber Gemeinderat
Wie kann Sauerberg als nachhaltige Gemeinde aussehen?
Wie kann man sicherstellen dass das Ko
Irene Gemeinderat
Zukunftsfähigkeit für junge erhalten?
↳ Wohnen
↳ sichere Verkehrsanbindung
T. Schmid, GR & Vater
Wie kann die Kulturlandschaft langfristig erhalten werden?
T. GR
Wie sollen sich Orte der Gottesbegegnung in Zukunft entwickeln?
G. Schmitzberger, Diakon
Wie gehen wir mit Veränderungen um? [Alles erhalten vs. Neues zulassen]
P. Wechselber, Wirt
Wie kann (über) Tourismus gesteuert werden
Wie kann ein Gewerbegebiet am Sauerberg ausschauen?
Was verträgt der Sauerberg an Zuzug
M. Sauerberger, GR
Wie können Jugendliche/junge Menschen am Sauerberg gehalten werden?
Sauerberg Podcast
C. Bauer, GR & Jugendbeauftr.
Kosten & Energie gemeinsam einsparen? Finanzielle Sicherheit
Ehrlichkeit [Transparenz] ggü. Bürger/Inhaber
Mehr „gemeinsam" mit LRA
Wie mehr Innovation & Baukultur?
Wolfgang GR
Wie kann bezahlbarer Wohnraum geschaffen werden?
Wertschätzung erhalten/Schaffen?
Fl. Gribel, Bauernobm

Offener Ideenstammtisch

6. Juli 2022

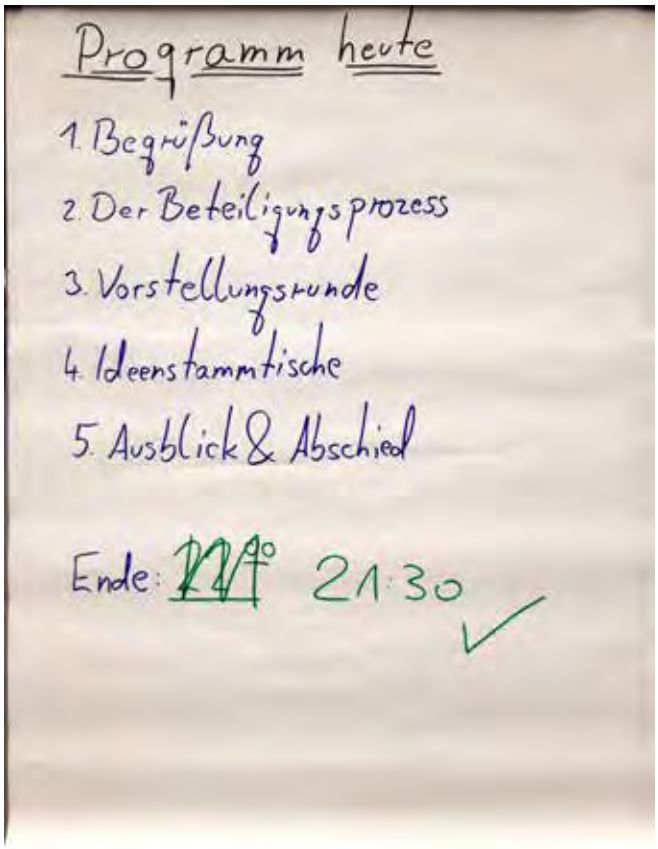

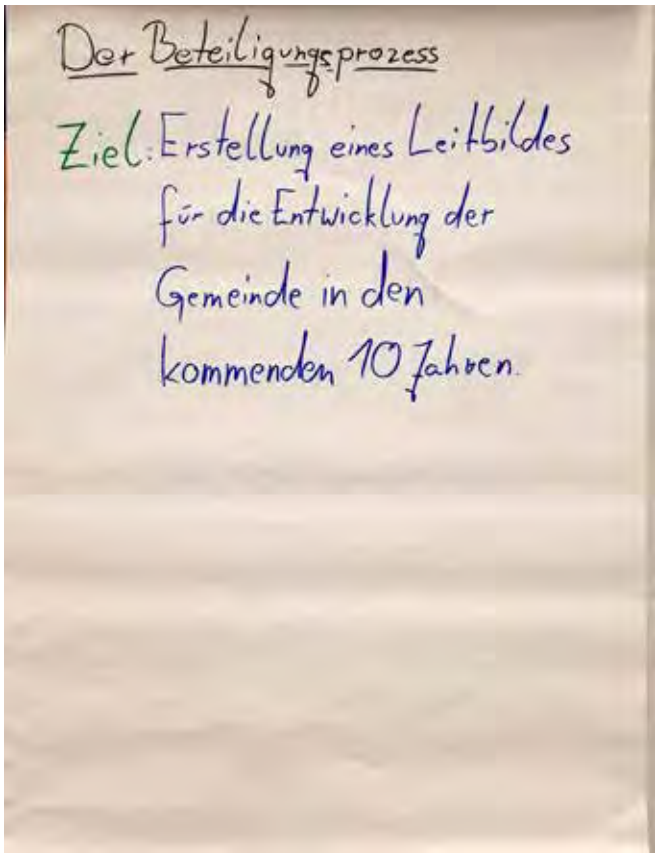

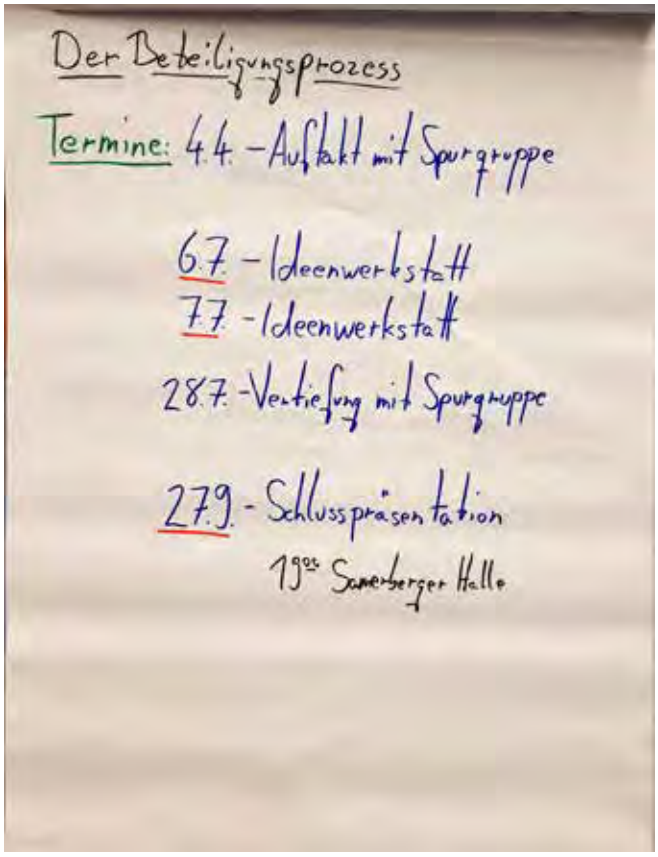

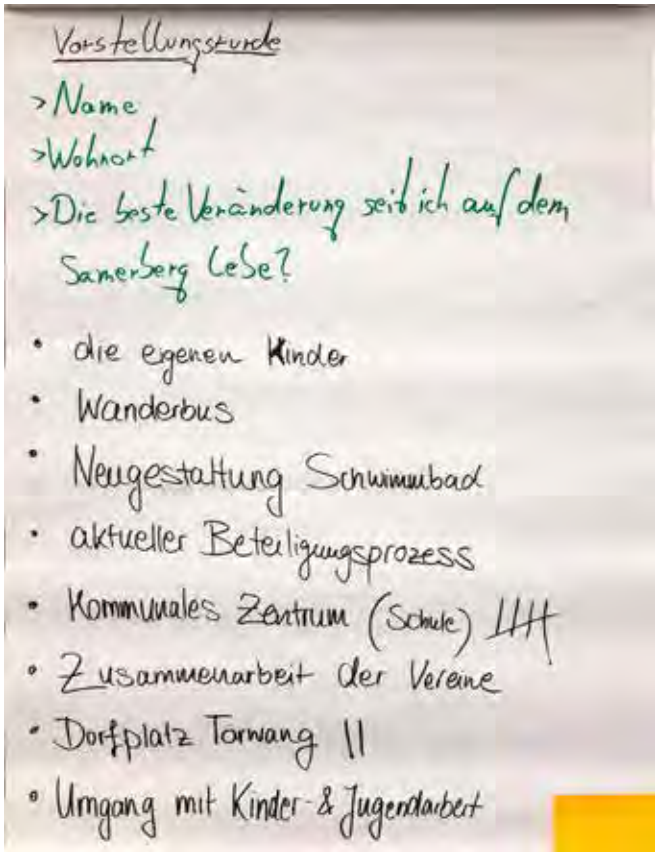

- Bikepark
- Hochriesbahn fährt wieder
- Schulzentrum / Kommunales Zentrum
  ||
- neue KiGa mit Mittagsbetreuung
- Ausschilderung Wanderwege
- Tourismuskonzept
- Aufnahme im Dorf
- 30er Zone, neuer Fahrbahnbelag → leiser
- Zusammenarbeit Vereine
- gleichbleibende kleinteilige Landwirtschaft
- neuer Kindergarten
- RoSi

- Café Innig am Schwimmbad
- Bikepark
- Bücherei
- Nachbarschaftshilfe
- Dorfcafé
- Kommunales Zentrum //
- Schwimmbad
- Wanderbus & RoSi
- neues Loipengerät
- Zusammenarbeit Vereine
- Einklang Natur, Landwirtschaft ...
- Gute Internetverbindung + Gemeinde-website



Landwirtschaft im Dialog

Probleme:

- viel Unwissenheit
- Landwirte stehen unter Druck
- internationaler Wettbewerb
- Tagestouristen

Ideen:

- Verbraucher - Landwirtstammtisch
  ↳ Aufklärung
- Richtig streiken lernen
- Landwirte bei „Urlaub auf dem Bauernhof" unterstützen (→ Tourismus)
- Inspiration aus Österreich / Schwarz / Südtirol
- SoLaWi - Regionales Ökosystem

Themen:

- Bio vs. konventionell vs. regional
- Zukunft der Landwirtschaft & Bewirtschaftung der Flächen
- Sensibilisierung der (Tages-)Touristen
- Neue Konzepte (z.B. Permakultur)

Stammtisch: Landwirtschaft im Dialog

Derzeit gibt es mehrere Problemfelder:

- Es herrscht eine gewisse Unwissenheit in Teilen der Bevölkerung welche nicht direkt mit der Landwirtschaft in Berührung kommen
- Die Landwirt:innen stehen unter großem Druck, um im teilweise auch internationalen Wettbewerb bestehen zu können
- Die große Zahl der Tagestourist:innen und deren Auswirkungen auf die Landwirtschaftlichen Flächen

Es wurden mehrere Ideen zur Lösung der Problemfelder erarbeitet:

- Ein Stammtisch mit Verbraucher:innen und Landwirt:innen könnte den Aufklärungsgrad und das Verständnis untereinander erhöhen
- Im gemeinsamen Austausch muss eine gute Streitkultur entwickelt werden
- Es sollte mehr Unterstützung für Landwirtschaftliche Betriebe geben, die touristische Angebote anbieten wollen
- Es gibt einige Regionen, von denen man sich Inspirationen für eine neues Verständnis der Landwirtschaft holen kann (Österreich/Schweiz/Südtirol)
- Die Landwirtschaft bietet ein großes Potential um ein regionales Versorgungssystem aufzubauen, damit das funktioniert braucht es neue Betriebskonzepte wie z.B. eine Solidarische Landwirtschaft (SoLaWi)

Es wurden an dem Tisch auch mehrere wichtige Zukunftsthemen diskutiert:

- Die Frage ob ein Lebensmittel biologisch oder konventionell und/oder regional hergestellt wurde wird in Zukunft wichtiger werden, sowohl auf der Seite der Verbraucher:innen als auch für die Erzeuger:innen
- Generell wird die Zukunft der Landwirtschaft und die Bewirtschaftung von Flächen an Bedeutung gewinnen
- Die Tourist:innen, insbesondere die Tagestourist:innen sollen für die Bedürfnisse der Landwirtschaft besser sensibilisiert werden
- Neue Ladwirtschaftliche Konzepte wie z.B. Permaklutur werden an Bedeutung gewinnen

Tisch 2 KULTUR und Geschichte des Samerbergs

1. Ausstellung von Exponaten (z. B. römische Münzen)

2. Sammlung von Samerberger Kleidung, alten Rezepten

3. Sammlung alter Werkzeuge aus dem bäuerlichen Leben / Interaktion

4. Sammlung von alten Fotos, Bildern, Filmen (?), Erzählung des Zusammenlebens der Generationen / Flüchtlinge

5. Aktionstage an der Schule

Museum zum Anfassen! Zeitzeugen befragen

Stammtisch:
Museum zur Kultur und Geschichte des Samerbergs

Die bereits bestehenden Exponate, wie z.B. die römischen Münzen sollten an einem geeigneten Ort ausgestellt werden. Dieser Ort solle auch auf die eiszeitlich geformte Landschaft des Samerbergs aufmerksam machen.

Die Tracht und andere traditionelle Kleidung des Samerbergs sollte ebenfalls ausgestellt werden. Denkbar wäre eine Kombination der Ausstellung mit alten Rezepten.

Alte bäuerliche Werkzeuge sollten für die Öffentlichkeit, insbesondere Kinder, zur Benutzung zugänglich gemacht werden, um eine körperliche Erfahrung des Arbeitsaufwandes zu vermitteln.

Interviews von Zeitzeugen könnten in Form von Film- und Tonbandaufnahmen ein Gefühl von früher vermitteln. Alte Fotos und Bilder könnten die Geschichten untermalen und lebendig wirken lassen.

Die Aktionstage zu Heimat und Brauchtum an der Schule sollten fortgesetzt werden, damit die Kinder regelmäßig mit der Geschichte des Ortes in Berührung kommen.

Generell sollte das Museum ein Museum zum Anfassen sein, um Geschichte hautnah erlebbar zu machen.

Tourismus mit Verkehr

(Tagestourist = Verkehr)

- ÖPNV auf d. Land
- Verkehrsberuhigung
  - Bauliche Maßnahmen
    - -> im Ort
    - -> RO 9
    - -> Aussichtskapelle
- Schulwegsicherheit
  - -> Mehrzweckstreifen
  - -> Radwegverbindungen
- Samerberger Ringlinie
  - Großparkplätze im Tal
- Bedeutung d. Tourismus f. d. Bevölkerung

Stammtisch: Tourismus und Verkehr

Abweichend vom Überthema „Tourismus und Verkehr“ wurde an dem Tisch hauptsächlich über den Verkehr gesprochen. Es kristallisierte sich schnell das Bild heraus, dass das Problem des Tourismus am Samerberg der Verkehr zu sein scheint. Hierbei vor allem der Tagestourismus.

Die Bedeutung des Tagestourismus für den Samerberg muss klar dargestellt werden. Auf den ersten Blick scheint das hohe Verkehrsaufkommen für manche Anwohner:innen verständlicherweise störend zu sein. Allerdings muss auf den zweiten Blick auch gesehen werden, dass mitunter wegen dem Tagestourismus der Dorfbäcker und die vielen gastronomischen Betriebe geöffnet bleiben. Der Mehrtagestourismus generiert zudem Arbeitsplätze bei Handwerksbetrieben, welche die Ferienwohnungen einrichten und ausbauen.

Trotz der wichtigen Bedeutung des Tourismus für den Samerberg besteht weiterhin die Problematik des Verkehrs, welcher durch den Tourismus generiert wird. Dazu wurden am Tische mehrere Lösungsansätze diskutiert.

Eine Möglichkeit wäre die Stärkung des ÖPNV. Neben einer besseren Taktung würden auch günstigere Preise zu einer Attraktivierung des ÖPNV beitragen, wie der Erfolg des Neun-Euro-Tickets gezeigt hat. Ein erster Schritt in Richtung Stärkung des ÖPNV wurde mit dem Rufbusangebot Rosi bereits getan.

Eine Beruhigung des Durchgangsverkehrs an bestimmten stellen würde ebenfalls zur Erleichterung der gefühlten Verkehrsbelastung beitragen. Konkret sollte in den Ortsteilen die Durchfahrtsgeschwindigkeit reduziert werden, ebenso entlang der Kreisstraße und bei der Aussichtskapelle. Neben einer entsprechenden Beschilderung sollten auch bauliche Maßnahmen in Betracht gezogen werden.

Eine visionäre Lösung der Verkehrsproblematik könnte die Einrichtung einer kostenlosen Bus-Ringlinie auf dem Samerberg sein, in Kombination mit einem zentralen Großparkplatz im Tal.

Tisch 4

Ortsplanung und Gemeindeentwicklung

* Gewerbegebiet /-fläche mit Blick auf Lager- bzw. Betriebsflächen
  - → Flächennutzungsplan ~~erneuern~~ neu aufstellen mit Bürgerbeteiligung (Transparenz)
  - → Nachverdichtung
* Einheimischenkonzept nicht nur Einheimischengründe
* Angebot für Camper schaffen (zu Parkverboten Alternativen bieten)
* Wegekonzept Fahrrad / Fußgänger
  - → sicherer Schulweg
* zentrale Wärmeversorgung
  - → Heizkraftwerk Biomasse (nicht fossil) + Energiegewinnung Wasser, Hackschnitzel, Solar, Wind
* öffentlicher Spielplatz

Stammtisch:
Ortsplanung und Gemeindeentwicklung

Die Themen Ortsplanung und Gemeindeentwicklung behandeln viele Unterthemen wie Verkehr, Tourismus, Gewerbe, Natur und Landwirtschaft. Es geht also um den gesamten Themenkomplex, der das Aussehen des Samerbergs beeinflusst.

Ein wichtiges Thema war die Frage nach dem Umgang mit Flächenbedarf für Gewerbebetriebe auf dem Samerberg. Es herrschte große Einigkeit, dass kein großes zentrales Gewerbegebiet entstehen soll, dennoch sollte es Möglichkeiten für Betriebserweiterungen und Neuansiedelungen geben. Allerdings nur in einem kleinen, orts- und naturverträglichem Maß. Damit diese Entwicklung gezielt gesteuert werden kann sollte der Flächennutzungsplan unter Einbeziehung der Bürgerschaft neu aufgestellt werden. Dabei sollten auch die Potentiale für eine bauliche Nachverdichtung dargestellt werden.

Die Frage nach Alternativen zum Einfamilienhaus wurde an dem Tisch ebenfalls diskutiert. Auch hier könnte die Gemeinde steuernd eingreifen, indem Grundstücke zukünftig für Konzepte vergeben werden und nicht mehr nur aufgrund des Nachweises einheimisch zu sein.

Auch ein fehlendes Angebot für Camper wurde angesprochen. Derzeit gibt es hauptsächlich Verbote, aber kaum Angebote. Dies sollte sich zukünftig ändern.

Die mangelhafte Anbindung für den Fuß- und Radverkehr war ebenfalls Thema an dem Tisch. Insbesondere wurde bemängelt, dass es entlang der Kreisstraße der zeit keinen Fuß- und Radweg gibt und somit die Verbindung von Roßholzen über Grainbach zur Schule sehr unattraktiv und gefährlich ist.

Auch die Frage nach einer zentralen Wärmeversorung wurde an dem Tisch aufgeworfen. Insbesondere bei Neubauprojekten sollte eine gemeinschaftliche Wärmeversorgung forciert werden, möglichst unabhängig von fossilen Energieträgern.

Als letzter Punkt wurde noch der Bedarf für einen öffentlichen Spielplatz angesprochen, der keine Öffnungszeiten haben sollte und somit wirklich öffentlich zugänglich wäre.

Schlussrunde – Mein Aha des Abends

- dass das ein Kommunales Zentrum ist bzw. so heißt
- es gibt auch Unterführungen & Brücken
- Zeit ist reif für Ringbus (zentraler Parkplatz zum Abfangen von Tagestouristen)
- A Leuchtturm
- es geht nur alles zusammen
- es geht was zam mit Beteiligung |||
- Zeit ist reif für Veränderung
- Zeit ist immer zu wenig
- alles ist irgendwie interessant

- Perspektivenwechsel
- Was passiert mit den ganzen tollen Ideen?
- Tolle Ergebnisse bei allen Tischen
- Viele Lösungen sind schon da & müssen „nur" noch umgesetzt werden
- 10 Jahre reicht eigentlich nicht

Ideen auf dem Prüfstand

7. Juli 2022

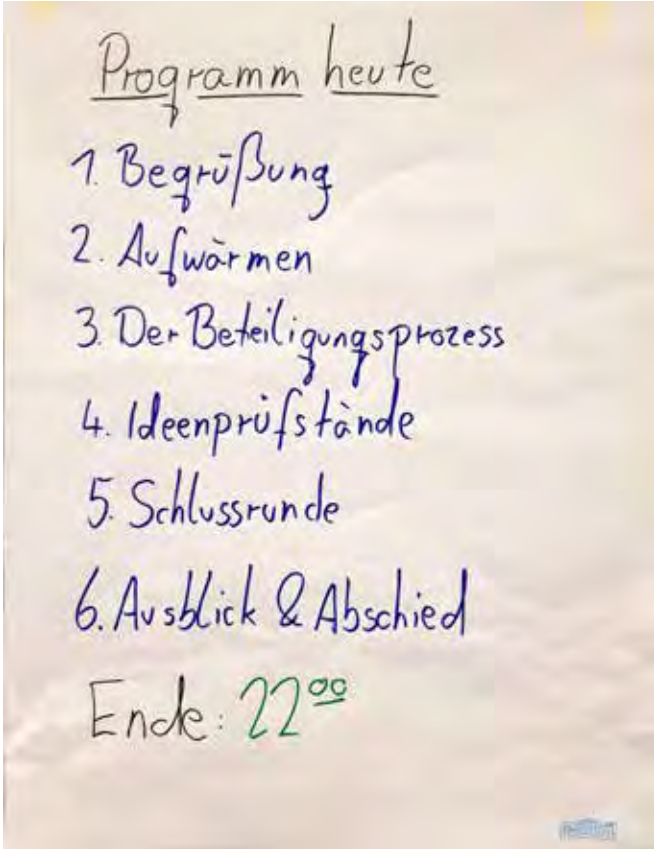

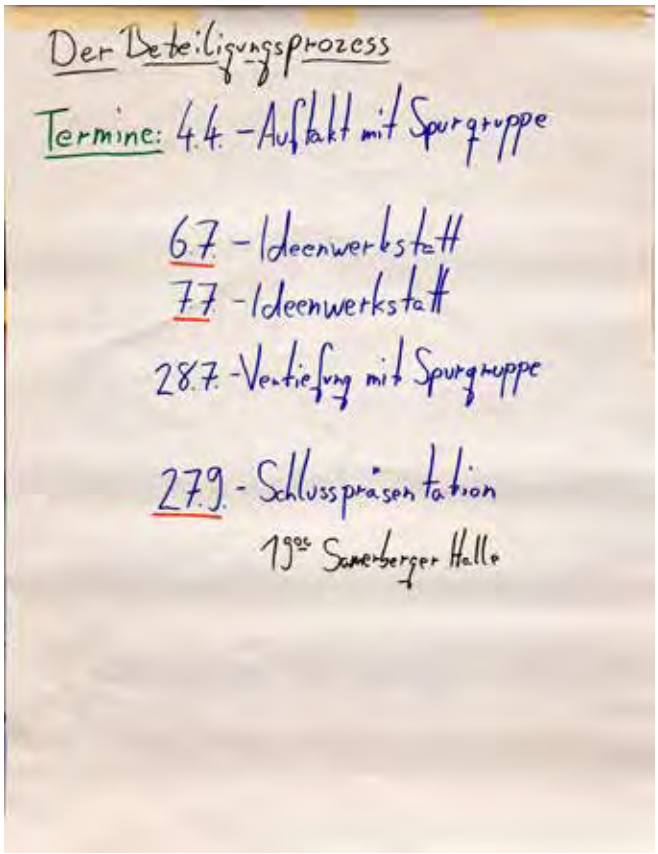

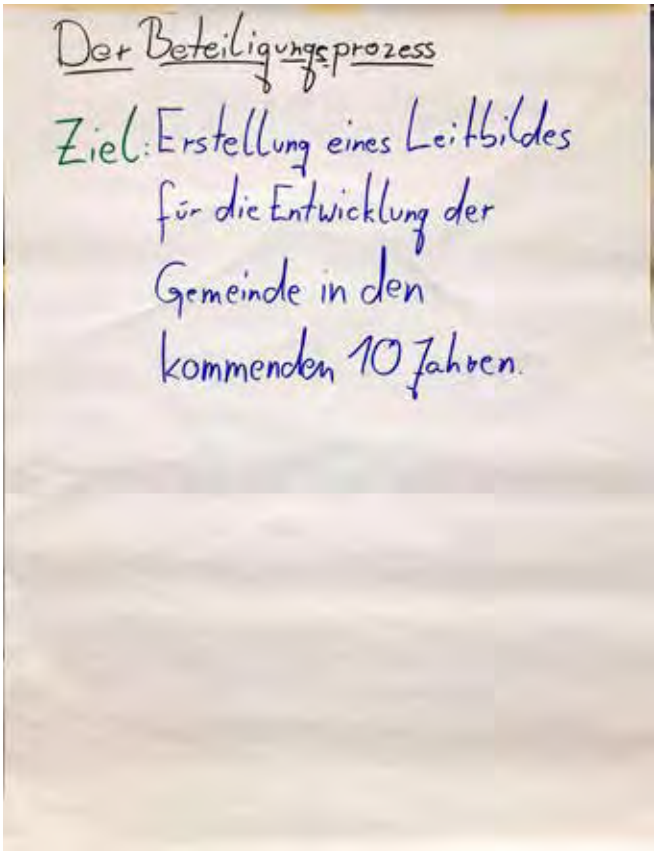

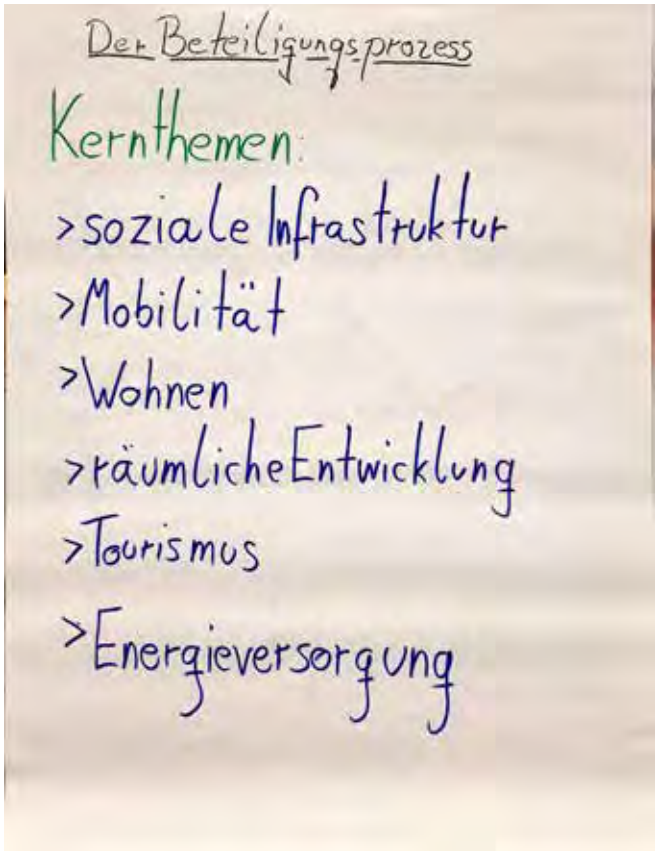

Ehrenamt fördern
z.B. Fest als Dankeschön

Broschüre + Info, Website
was gibt am Samerberg

direkter Kontakt

aktiv ansprechen

Thema Vereine

- wie gewinnt man neue Mitglieder? → Vereinschnuppern
  Tag der offenen Tür f. alle Vereine

bestehende Räume (noch besser) zusammen nutzen

über Angebote informieren

aktiv aufeinander zugehen
→ Vereinsschnuppern

räumliches Angebot

→ im Freien

→ Orte, wo man andere Samerberger trifft
z.B. offenes Atelier

- wo ist „der" Samerberg?
  → Programm + Angebot in versch. Gemeinde teilen
- Ort für alle Generationen
- Bar / Kneipe (wie früher am Hochriesbar) → Parkstüberl
- öffentlicher Platz als Treffpunkt
  → fehlt in Grainbach
- Dorfhaus / Bürgerhaus für alle Themen
- Ort wo mehrere Nutzungen zusammen kommen
- es gibt schon diverse Räume, die man zusammen nutzen kann
  → z.B. am Naturbad

Jugend

- Raum / Treffpunkt
- Befragung: was braucht ihr?
- muss entstehen
- Raum selbst schaffen

Familien + ~~Jugend~~ Kinder

wo sind Leute mit Kindern?
wo spielen Kinder? → Wald (Spielplatz)
→ Spielplatz als Treffpunkt f. Kinder und Eltern
→ Sport-/Spielplätze: Halfpipe, Skateline
→ Ferienprogramm
→ Spielplatz von KiGa öffentlich nutzen?

Kunst(verein)

- Veranstaltungen zum Lernen + Ausprobieren für Kinder + Erwachsene
- Atelier z.B. in alter Raiffeisen in Torwang + offene Werkstatt (siehe Raubling)
- bestehende Räume d. Schule nutzen

Wie kommen Leute zusammen?

Vereine — neue Leute dazu

- Nachbarschaft
- Gemeinschaftsgarten
  → gemeinsames Projekt / Hobby auch außerhalb der Vereine
- „Volkshochschule" → verbindende Themen, Projekte, die weniger binden, als Vereine
  → zum reinschnuppern

Wir fördern aktiv den Austausch und das Zusammenkommen aller Menschen vom Samerberg

Soziale Infrastruktur

Beteiligungs- + Kommunikationsplattform

z.B. Zeitung (RSZ)

- wo wird über die Belange der Gemeinde diskutiert?
- wie werden Bürger:innen kontinuierlich beteiligt + informiert
  → Arbeitskreise, Bürgerkonvente → geben Themen in GR
- wie kommt der GR an die Themen der Bürger
- AGs aus Bürgern, die Politik entlasten und an Themen dran bleiben
- AGs brauchen offizielle Fürsprache für ihre Gründung von der Politik
  ⇒ AGs mit vernetzenden Themen verbinden verschiedene Gemeindebürger:innen
  ⇒ Wir-Gefühl durch gemeinsames Projekt
- an Themen aus Beteiligungsprozess weiterarbeiten

Prüfstand:
Soziale Infrastruktur

Das soziale Leben ist auf dem Samerberg hauptsächlich in Vereinen organisiert. Es gibt jedoch einige Gruppierungen, die mehr Unterstützung benötigen. Mehrmals wurde an dem Tisch angesprochen, dass die konkreten Bedürfnisse der Jugendlichen eigentlich nicht bekannt sind. Konkret wurde benannt, das niemand weiß welche Anforderungen z.B. an einen Treffpunkt für die Jugendlichen gestellt werden.
Als möglicher sozialer Treffpunkt für Kinder und deren Eltern wurde mehrmals ein öffentlich zugänglicher Spielplatz genannt, den es derzeit auf dem Samerberg nicht gibt.

Einen konkreten Bedarf nach Räumlichkeiten brachten Mitglieder des Kunstvereines vor. Als Lösungsvorschlag wurden am Tisch direkt die bestehenden Räumlichkeiten der Schule genannt, da diese den Ansprüchen des Kunstvereines entsprechen würden.
Im weiteren Verlauf der Diskussion zeigte sich, dass unterschiedliche Gruppen immer wieder Bedarf an Räumlichkeiten haben. Es sollten dafür aber keine neuen Räume gebaut werden, sondern die bestehenden Räume sollten durch die Nutzung von Synergien besser ausgelastet werden.

An dem Tisch wurde auch die Frage diskutiert, wie die große Bandbreite an Vereinen auf dem Samerberg besser sichtbar gemacht werden kann. Gerade Neubürger:innen fällt der Erstkontakt zu Vereinen oft schwer. Vorgeschlagen wurde hierzu eine Art Tag der Offenen Tür der Vereine bzw. ein Schnuppertag an dem sich alle Vereine präsentieren.

Ein weiteres wichtiges Thema, das an dem Tisch besprochen wurde war die Verstetigung der Beteiligungskultur. Von mehreren Teilnehmer:innen wurde der Wunsch geäußert, dass auf dem Samerberg eine Beteiligungskultur zu wichtigen Zukunftsthemen entsteht. Denkbar wären zum Beispiel thematische Arbeitskreise, welche sich auch direkt mit der Umsetzung von Projekten beschäftigen sollten.

Die Ergebnisse des Tisches lassen sich auf drei Punkte zusammenfassen:

- Bestehende Räume (noch besser) zusammen nutzen
- Über bestehende Angebote informieren
- Aktiv aufeinander zugehen (Vereinsschnuppern)

Prüfstand: Mobilität

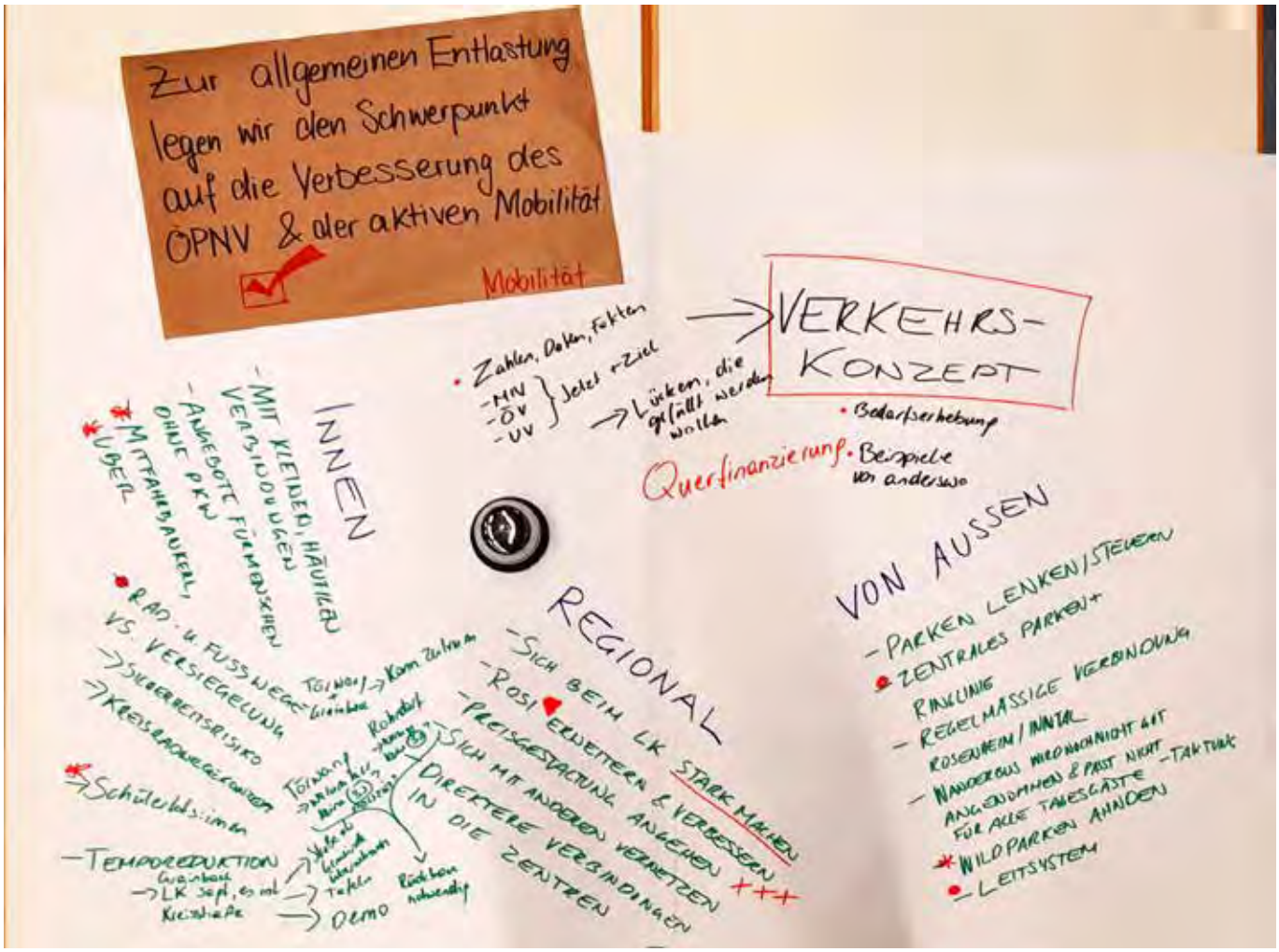

Das Thema Mobilität gliedert sich in drei Teilbereiche:

<u>Mobilität innerhalb der Gemeinde Samerberg</u>
Derzeit ist es für Menschen ohne Auto schwierig, sich innerhalb der Gemeinde zu bewegen. Es gäbe mehrere Ansatzpunkte um dieses Thema anzugehen. Eine Art Gemeindebus könnte die einzelnen Ortsteile miteinander verbinden und würde schließlich eine permanente Ringlinie über den Samerberg darstellen. Auch die Fuß- und Radwege könnten ausgebaut werden, wobei dieses Thema kontrovers diskutiert wurde, gerade im Hinblick auf den dafür notwendigen zusätzlichen Flächenverbrauch.
Mehr Sicherheit auf den Straßen könnte auch durch eine Reduzierung der Geschwindigkeit geschaffen werden. Dies würde auch zu einer Steigerung der Lebensqualität an einigen stellen beitragen.

<u>Mobilität auf regionaler Ebene</u>
Das Rufbussystem Rosi funktioniert sehr gut und sollte weiter ausgebaut werden.

Grundsätzlich sollte sich die Gemeinde bei der Bearbeitung von Verkehrsthemen auch zukünftig auf regionale Vernetzung setzen.

<u>Verkehr von außerhalb / Zufahrt zum Samerberg</u>
Es sollte ein Verkehrsleitsystem geschaffen werden um den Zufahrtsverkehr zu steuern. Denkbar wäre auch ein zentraler Parkplatz in Kombination mit einer Bus-Ringline auf dem Samerberg, um den Zufahrtsverkehr zu den einzelnen Parkplätzen zu reduzieren. Das Wildparken sollte stärker kontrolliert und geahndet werden um es zukünftig zu unterbinden.

Zusammengefasst sollte für den Samerberg ein Mobilitäts- und Verkehrskonzept erstellt werden, damit Wünsche und Wahrnehmungen mit Zahlen und Daten unterlegt werden können und Entscheidungen Faktenbasiert getroffen werden.

Prüfstand: Wohnen

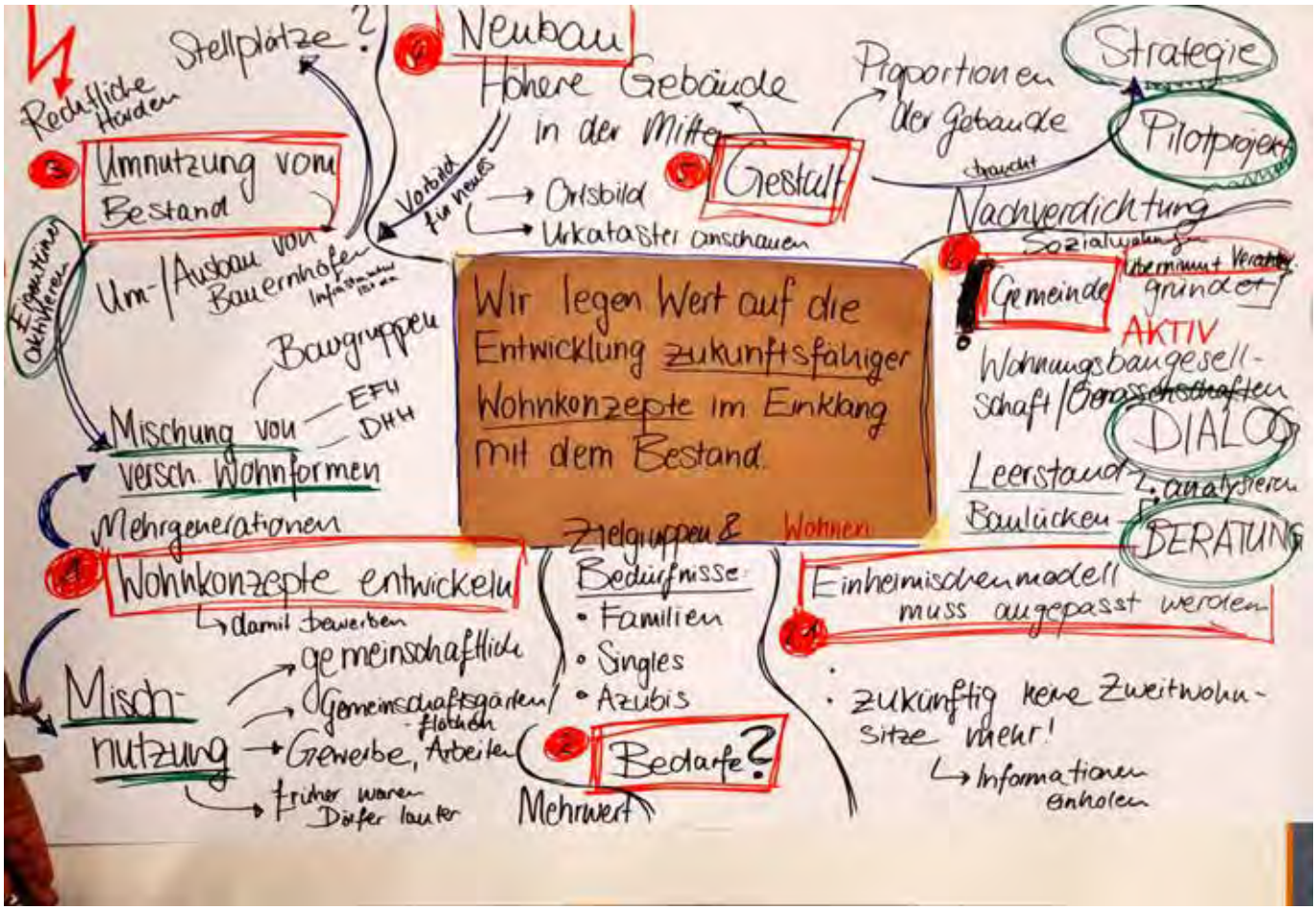

Auf dem Samerberg gibt es derzeit kaum alternative Wohnungsangebote, es dominiert das Einfamilienhaus als Wohnform. Intensiv wurde die Frage diskutiert, ob ein Bedarf nach alternativen Wohnformen besteht.
Es zeigte sich, dass es für alleine lebende Menschen derzeit kaum Wohnmöglichkeiten auf dem Samerberg gibt und somit durchaus ein Bedarf an kleineren Wohneinheiten besteht.
Intensiv diskutiert wurde auch die Frage der Nutzungsmischung innerhalb der Gebäude. Die Corona-Pandemie und damit einhergehend der Trend zum Home-Office hat gezeigt, dass zukünftig Wohnen und Arbeiten in den Gebäuden wieder kombiniert wird.

Neue bzw. alternative Wohnformen könnten auch in den bereits bestehenden Gebäuden untergebracht werden. Dabei gibt es allerdings mehrere rechtliche Hürden zu beachten, wie Stellplätze, Lärmschutz, Baurecht, etc.
Auch die Bedarfe der Eigentümer:innen müssen beachtet werden. Eine Umnutzung ist logischerweise nur gemeinsam mit den Eigentümer:innen möglich.

Auch der Neubau von Gebäuden sollte zukünftig noch möglich sein. Wenn man sich dabei am historischen Bestand orientiert zeigt sich schnell, dass es immer schon höhere bzw. größer Gebäude auf dem Samerberg gegeben hat. Das Einfamilienhaus auf einer 600 qm Parzelle ist eigentlich eine sehr junge Entwicklung. Beim Neubau sollte darauf geachtet werden, dass keine kleinteiligen Einzellösungen entstehen sondern in großen, zusammenhängenden Konzepten geplant wird.

Damit diese Punkte gelingen muss die Gemeinde aktiv agieren und Eigentümer:innen im Dialog einbinden. Für dieses Vorgehen braucht es eine klare Strategie.

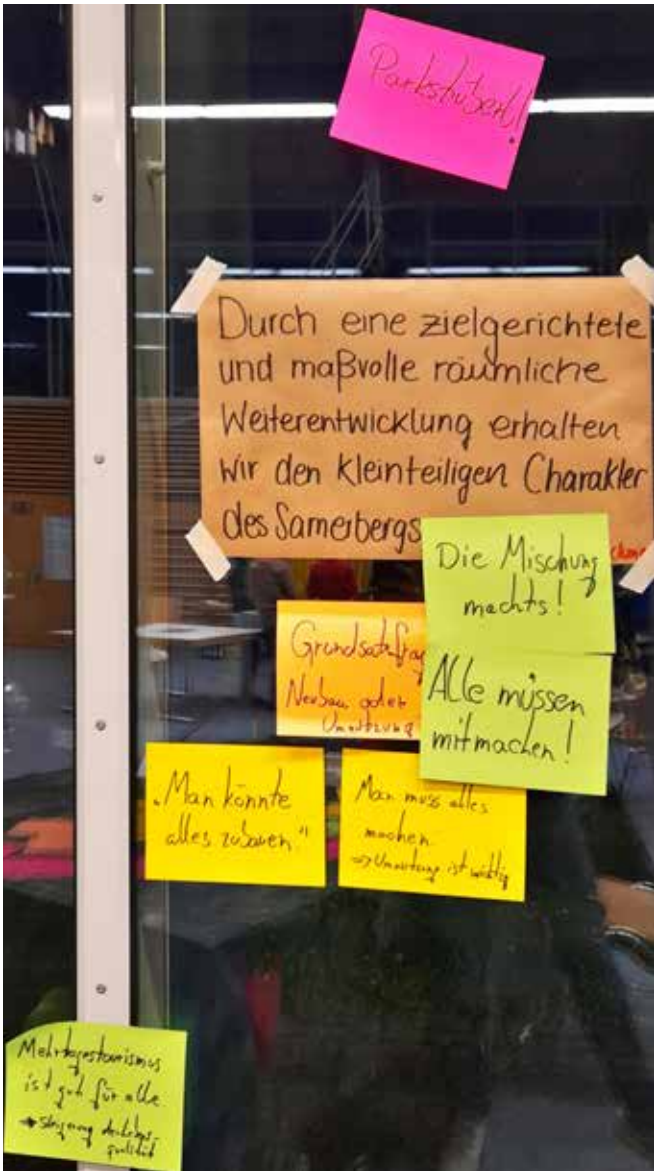
Parkschutzzone!
Durch eine zielgerichtete und maßvolle räumliche Weiterentwicklung erhalten wir den kleinteiligen Charakter des Samerbergs
Die Mischung machts!
Alle müssen mitmachen!
„Man könnte alles zubauen"
Man muss alles machen
Mehrbettzimmerismus ist gut für alle

Im Dialog
Bedürfnisse abfragen

Prüfstand:
Räumliche Entwicklung

Eine grundsätzliche Frage der räumlichen Entwicklung wurde gleich zu Beginn der Diskussionsrunde aufgeworfen: Bedeutet räumliche Entwicklung immer auch Neubau bzw. räumliche Erweiterung?
Diese Grundsatzfrage dominierte die Diskussion. Als Ergebnis kann festgehalten werden, dass zukünftig beide Entwicklungen angestrebt werden sollen. Die Umnutzung von leer stehenden Gebäuden ist dem Neubau immer vorzuziehen. Allerdings sollte der Neubau von Gebäuden nicht kategorisch ausgeschlossen werden um z.B. die Ansiedlung von Betrieben bzw. die Realisierung von neuen Wohnkonzepten an passenden Stellen zu ermöglichen.
Grundsätzlich sollte beim Neubau von Gebäuden auf den Erhalt des kleinteiligen Charakters geachtet werden.

Eine Möglichkeit um das kleinteilige Erscheinungsbild des Samerbergs zu erhalten bieten die Instrumente der Bauleitplanung. Die Grundsätze der Bauleitplanung werden im Flächennutzungsplan festgelegt. Der aktuelle Flächennutzungsplan für die Gemeinde Samerberg wurde im Jahr 1975 erstellt und laufend aktualisiert, jedoch nicht mehr komplett neu aufgestellt. Da sich seit der ersten Aufstellung viele Faktoren der räumlichen Planung grundlegend geändert haben wäre es aus stadtplanerischer Sicht sinnvoll, den Flächennutzungsplan unter dem Leitbild der Kleinteiligkeit neu aufzustellen und im Dialog mit den übergeordneten Behörden (Landratsamt) entsprechend abzustimmen.

Zusammenfassend können zwei Grundsätze festgehalten werden:

- Die Mischung machts!
  Behutsamer Neubau und Erhaltung des Bestandes sind die richtige Mischung für den Samerberg - wie genau diese Mischung in der Praxis aussieht muss sich erst noch zeigen.
- Alles müssen mitmachen!
  Gemeindeentwicklung ist nicht nur die Aufgabe des Gemeinderates oder der Verwaltung sondern von allen Menschen, die auf dem Samerberg leben, wohnen oder arbeiten.

Schlussrunde

„Ein-Wort-Fazit"

- Dran bleiben!
- Viel zu tun!
- Kommunikationsbedarf
- Zugehen
- Wir schaffen das!
- Umsetzung
- gemeinsam kreativ
- Einheit
- Zamkema
- Zutrauen!
- Mut
- Loslegen!
- Flächennutzungs-modernisierung
- Wertschätzung
- PARKSTÜBERL ♡♡♡

Ausblick

27. September

Schlusspräsentation

19⁰⁰ Samerberger Halle

Danke fürs Mitmachen!

Vertiefungsworkshop

28. Juli 2022

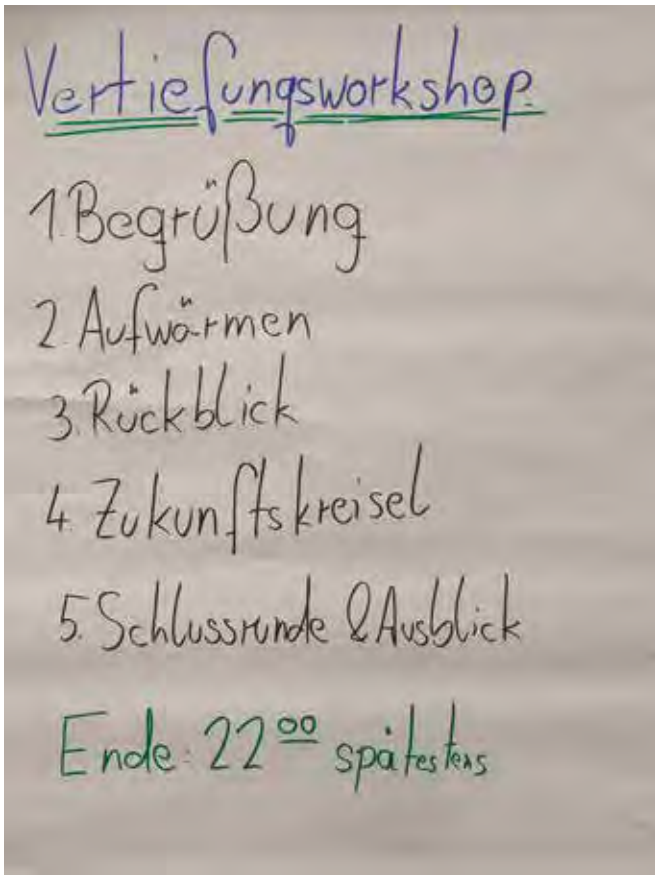

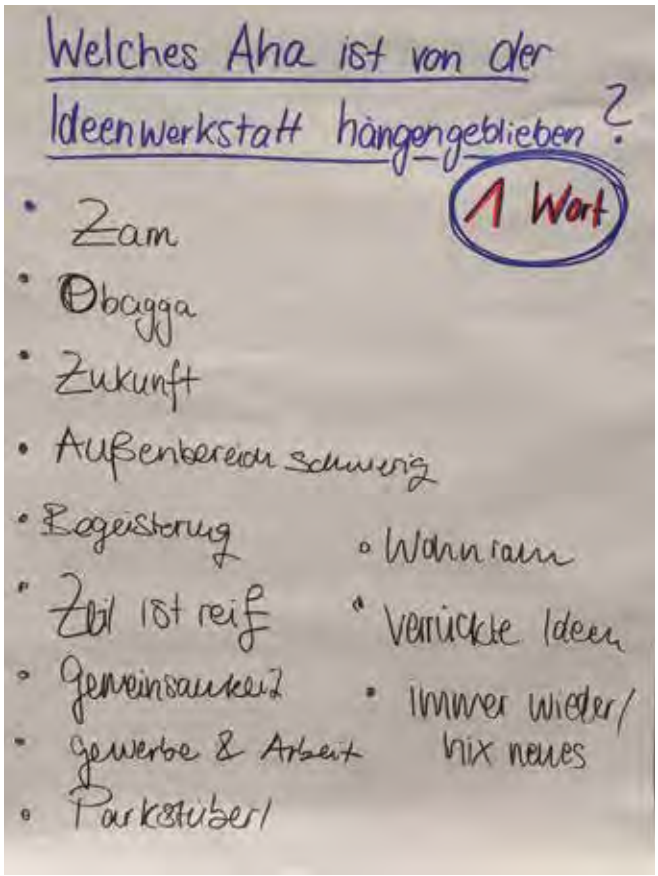

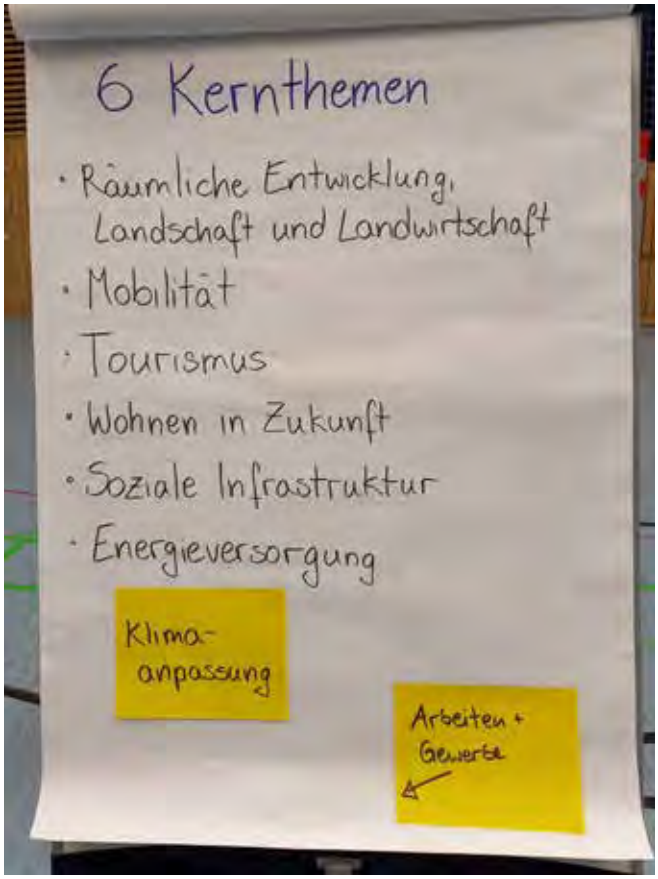

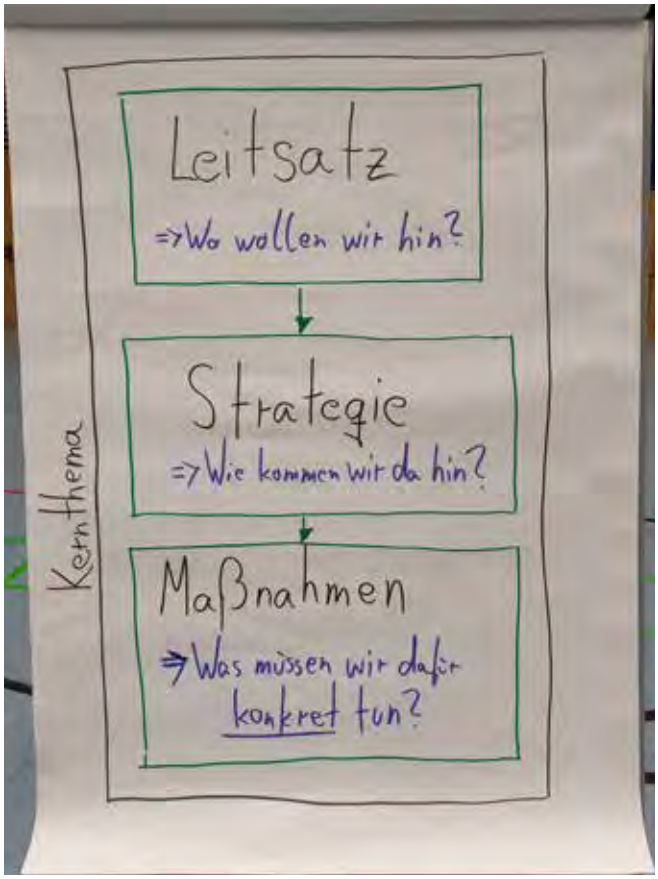

Kernthema:
Räumliche Entwicklung, Landschaft und Landwirtschaft

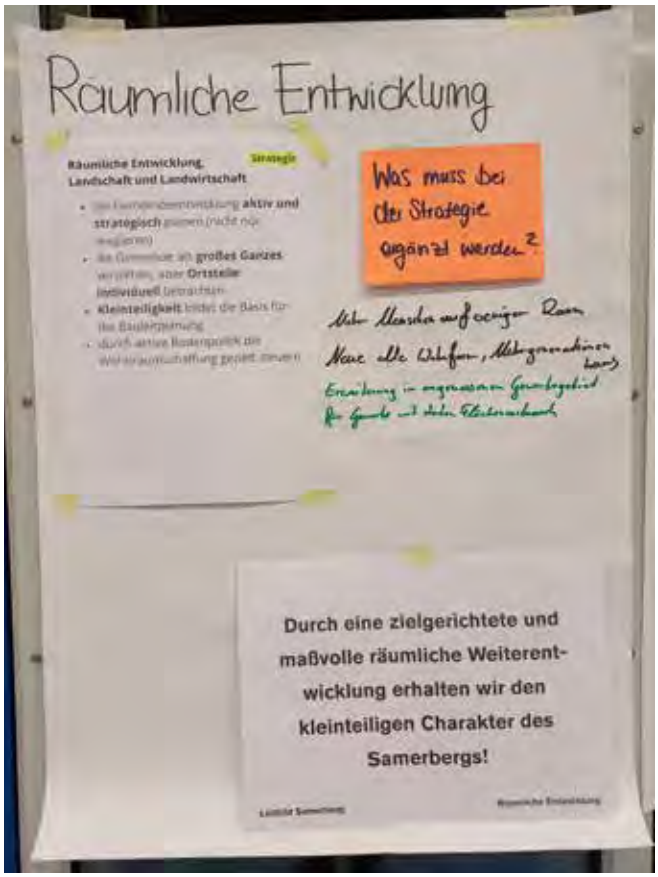

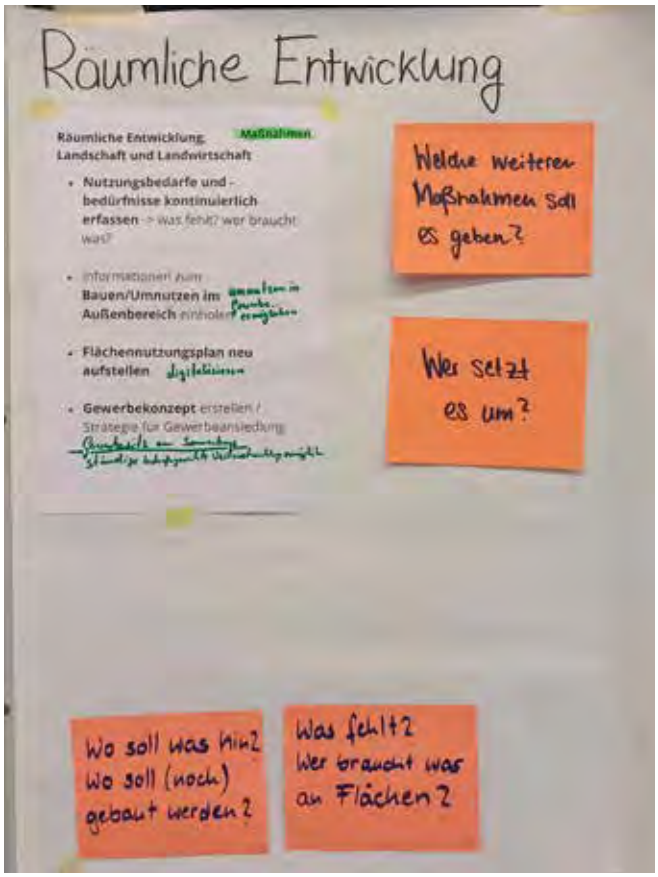

Der gesamte Themenbereich der räumlichen Entwicklung ist sehr Komplex.
Als konkrete Maßnahme wurde über die Schaffung eines Gewerbegebietes intensiv gesprochen. Wobei sich die Frage stellte, ob ein zentrales großes Gewerbegebiet entstehen sollte oder lieber mehrere kleine Gewerbegebiete als Erweiterung der Ortsteile. Der zweite Lösungsansatz wurde bevorzugt.
Grundsätzlich sollen neue Gewerbebetriebe auch den Sitz ihres Gewerbes in der Gemeinde haben müssen, damit die Gewerbesteuer am Ort erhoben werden kann.

Auch die Neuaufstellung des Flächennutzungsplanes als Maßnahme wurde kontrovers diskutiert. Laut Aussage des zuständigen Mitarbeiters in der Verwaltung ist eine Neuaufstellung nicht unbedingt notwendig. Eine Digitalisierung wäre jedoch hilfreich.

Auch das Thema Wohnen wurde besprochen. Derzeit werden fast nur Einfamilienhäuser gebaut, das heißt, dass wenige Leute viel Wohnfläche verbrauchen.
Im Sinne des Flächensparens sollte das Gegenteil erreicht werden, also viele Menschen sollten auf weniger Fläche wohnen. Darum sollte das Entstehen von neuen Wohnprojekten z.B. von Mehrgenerationenhäusern (unabhängig von der familiären Zusammengehörigkeit) gefördert werden.

Kernthema: Mobilität

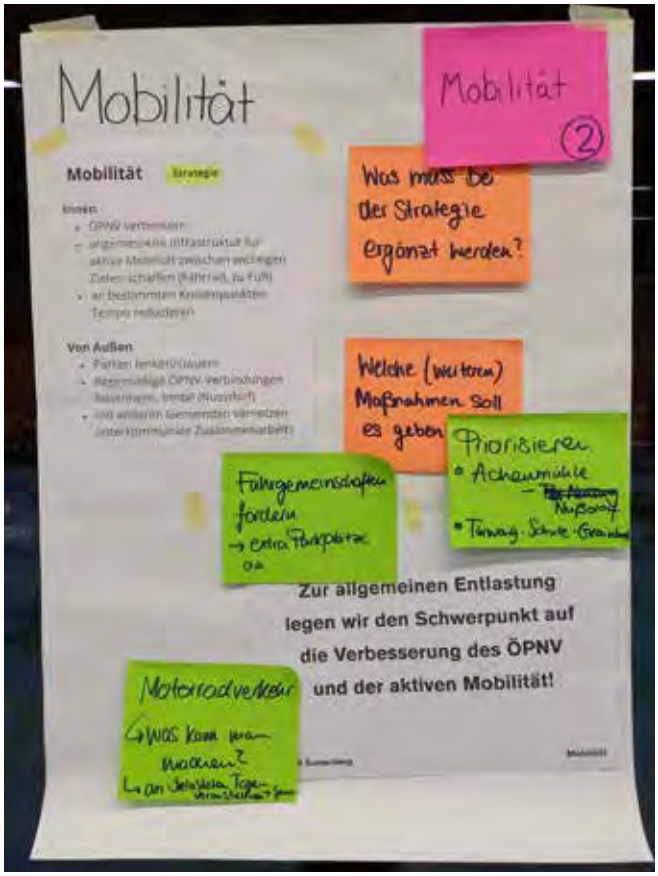

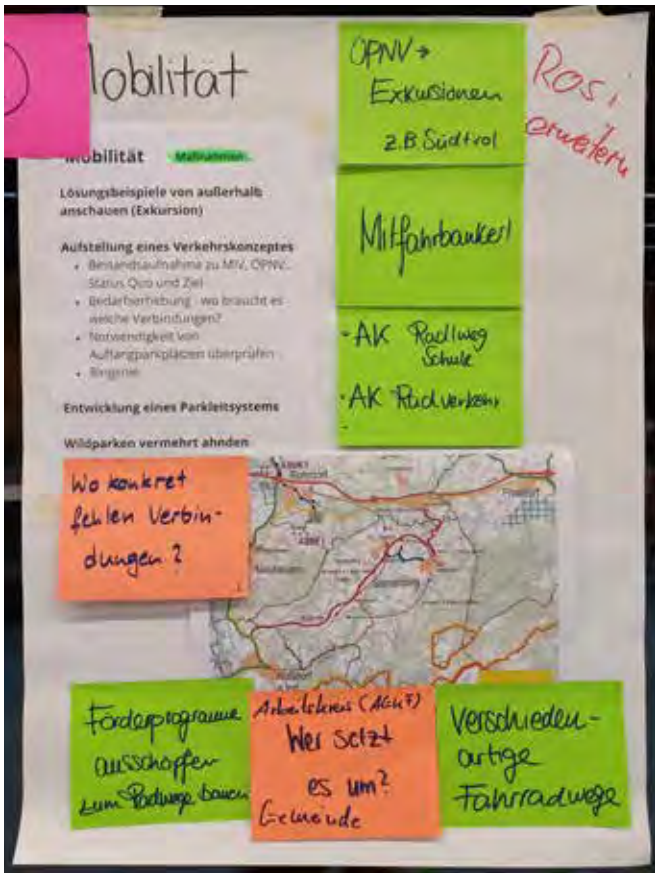

Die Maßnahmen müssen grundsätzlich priorisiert werden.
Beim Thema Fahrradwege bedeutet das, dass eine Entscheidung getroffen werden muss, ob der große Radweg über den Samerberg (von Achenmühle bis Nußdorf) die wichtigste Maßnahme darstellt oder kleinere Verbindungen wie z.B. von Grainbach zur Schule bzw. von Törwang zur Schule.
Bei der Realisierung der Radwege sollte auf eine möglichst geringe Flächenversiegelung geachtet werden, indem wenig befahrene Nebenstraßen und Feldwege als Radwege ausgewiesen werden.
Ein Arbeitskreis „Radverkehr“ könnte zukünftig die konkreten Planungen für den Radverkehr weitertreiben.

Eine weitere Maßnahme zur Änderung des Mobilitätsverhaltens auf dem Samerberg wäre das Fördern von Fahrgemeinschaften, z.B. durch das Ausweisen von gesonderten Parkplätzen. Allerdings wurde dafür kein konkreter Realisierungsvorschlag erarbeitet.
Auch Mitfahrerbankerl könnten zu einer Änderung des Mobilitätsverhaltens beitragen.

Kontrovers diskutiert wurde der Umgang mit dem Motorradverkehr, allerdings konnte auch für dieses Thema kein konkreter Realisierungsvorschlag erarbeitet werden.

Grundsätzlich sollte die Gemeinde Samerberg versuchen von bereits umgesetzten Beispielprojekten zu lernen, z.B. im Rahmen von Exkursionen.

Das Rufbusangebot Rosi sollte weiter ausgeweitet und ausgebaut werden und wenn möglich mit bereits bestehenden Systemen in den Nachbargemeinden verknüpft werden.

Kernthema: Tourismus

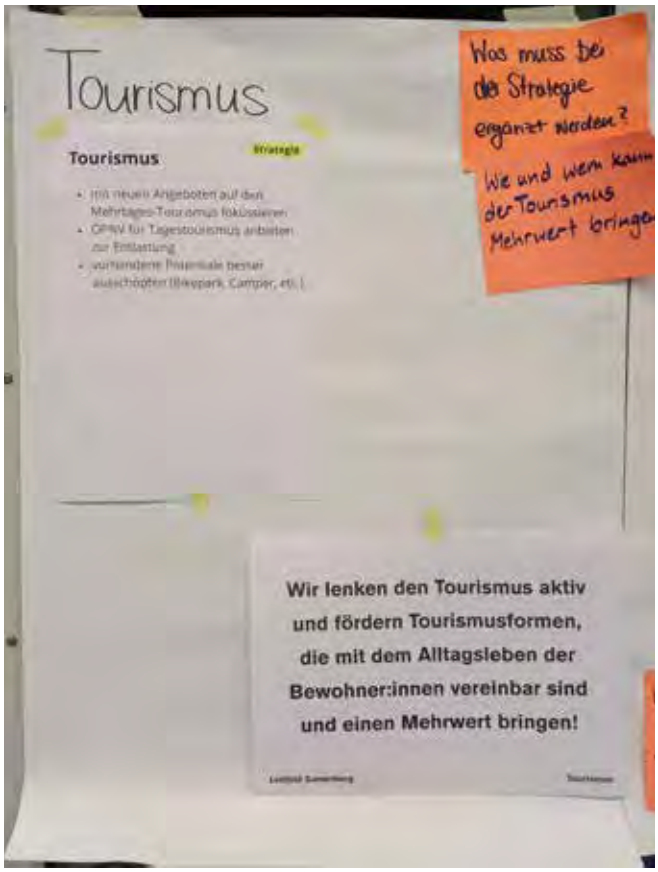

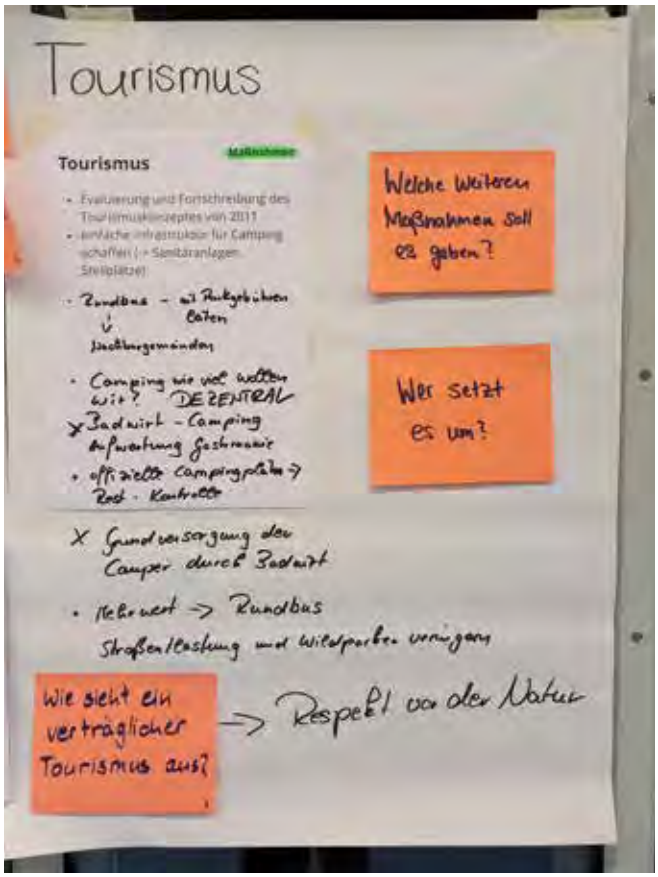

Grundsätzlich spielt der Tourismus eine wichtige Rolle auf dem Samerberg. Es muss aber darauf geachtet werden, dass ein Miteinander von Touristen und Bürger:innen entsteht und sich diese beiden Gruppen gut ergänzen.

Derzeit gibt es mehrere Konflikte zwischen den beiden Gruppen:
Das wilde Parken führt oft zu Schäden und Zerstörungen an Grundstücken und Straßen
Das unerlaubte Campieren auf den Parkplätzen führt zu Verschmutzungen im Umfeld der Parkplätze

Eine Lösungsmöglichkeit gerade für die Parkplatzproblematik wäre ein Rundbus im Gemeindegebiet, der die Parkplätze (evtl. auch in den Nachbargemeinden) mit den beliebtesten Attraktionen und Wanderungen verbindet.

Der Suchverkehr zu den Parkplätzen könnte auch über die Preise für das Parken gesteuert werden. Weiter entfernte Parkplätze wie der Waldparkplatz könnten mehr Geld kosten als die näher am Ort gelegenen Parkplätze.

Das wilde Campen auf den Parkplätzen sollte als Potential für bestimmte Plätze gesehen und genutzt werden. Konkret könnten beim Badwirt Stellplätze für Campingmobile entstehen. Dafür müsste aber eine entsprechende Infrastruktur geschaffen werden. Generell könnten mehrere dezentrale Stellplätze im Gemeindegebiet entstehen, sinnvoll wäre aber auch das Anlegen von zwei oder drei großen Stellplätzen für ca. zehn Campingmobile.
Auch der Betreiber des Bikeparks sollte bei der Erstellung eines Konzeptes für Campingstellplätze mit ins Boot geholt werden.

Wenn Stellplätze für Campingmobile ausgewiesen sind sollte darauf geachtet werden, dass diese auch genutzt werden. Zum Beispiel könnte durch das Anbringen einer Höhenbeschränkung das unerwünschte Übernachten auf den normalen Parkplätzen eingeschränkt werden.

Kernthema:
Wohnen

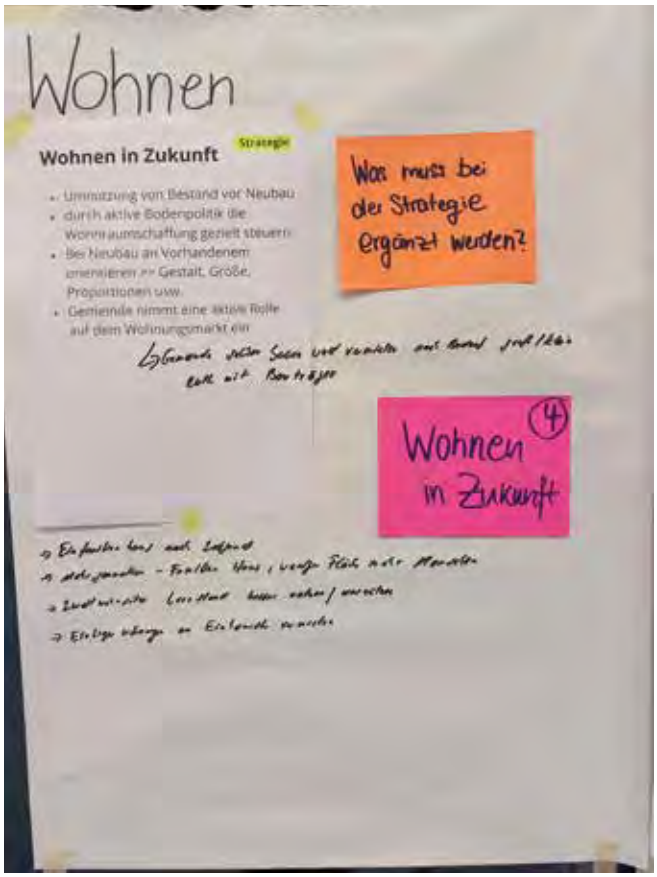

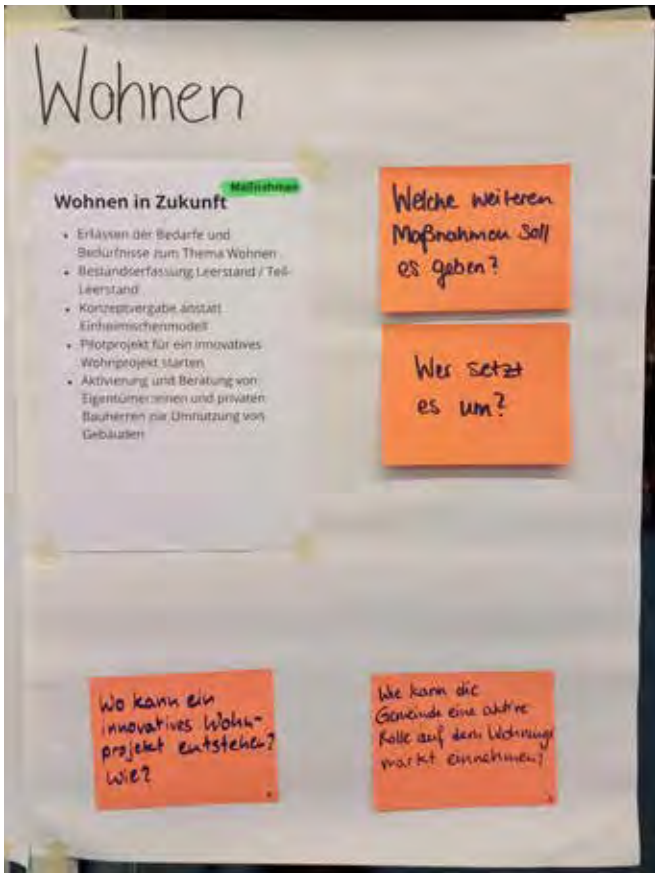

Derzeit gibt es eine Vielzahl von Bewerber:innen auf die wenigen verfügbaren Baugrundstücke im Einheimischenmodell. Das führt zu der Schlussfolgerung, dass die verfügbare Fläche besser genutzt werden sollte, als es bisher geschieht.
Eine Möglichkeit, um Wohnraum für mehr Menschen auf weniger Fläche zur Verfügung zu stellen sind Mehrgenerationenhäuser. Hier besteht eine direkte Verbindung zum Thema räumliche Entwicklung. Die Gemeinde sollte aktiv Einfluss ausüben, um das Entstehen von solchen neuen Wohnformen zu fördern.

Ein großes Potential für Wohnraum stellt der Leerstand dar. Die Gemeinde sollte aktiv auf Eigentümer:innen zugehen, damit leer stehende Gebäude als Wohngebäude genutzt werden können. Auch wenn dies viel Zeit und Energie erfordert.

Ein weiteres Potential als Wohnraum für einheimische Bürger:innen sind Einliegerwohnungen, die es in vielen Baugebieten gibt. Es sollte geprüft werden, wie Vermieter:innen dazu motiviert werden können, diese Wohnungen an einheimische zu günstigen Konditionen zu vermieten.

Die Gemeinde sollte eine aktive Rolle auf dem Wohnungsmarkt einnehmen und selbst Wohnraum errichten bzw. vermieten. Dadurch könnte attraktiver Wohnraum für finanziell schwächer gestellte Menschen entstehen.

Kernthema:
Soziale Infrastruktur

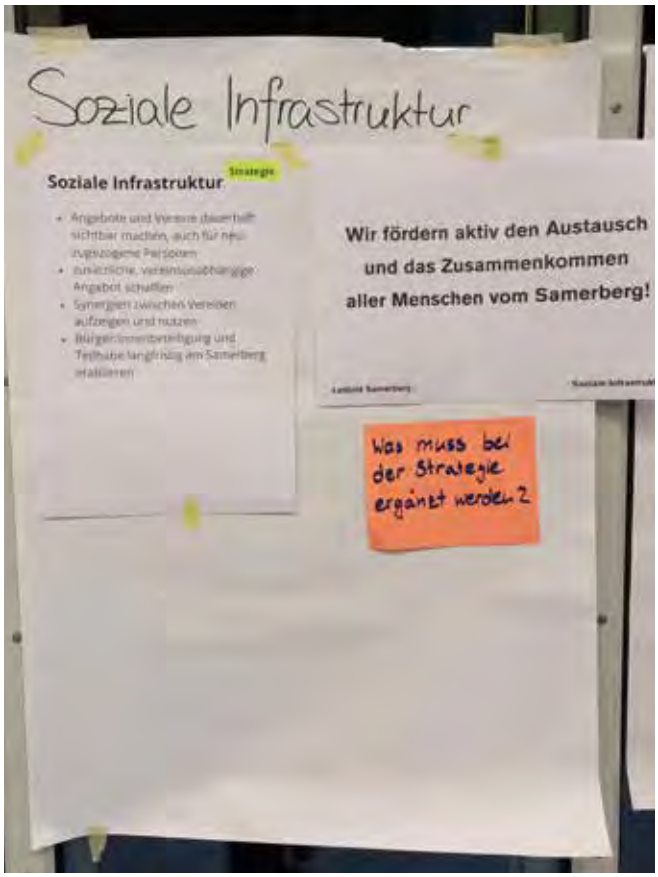

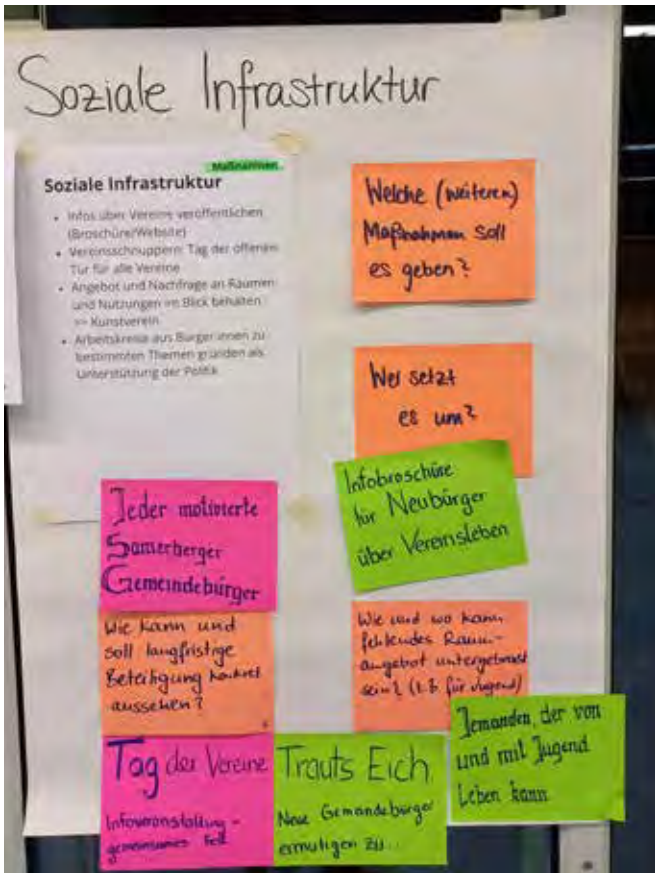

Es wurden mehrere konkrete Maßnahmen erarbeitet:

Infobroschüre
Um neue Bürger:innen der Gemeinde über das Vereinsleben zu Informieren sollte es eine Infobroschüre geben, die bei der Anmeldung des Wohnsitzes ausgegeben wird.

Tag der Vereine
Der Jahrtag der Vereine könnte um Infostände zu den einzelnen Aktivitäten ergänzt werden. Außerdem sollte er mit einem gemeinsamen Fest schließen.

Trauts eich
Neue Bürger:innen sollen ermutigt werden, auf Vereine, Gruppierungen und generell die neue Nachbarschaft zuzugehen und sich aktiv einzubringen. Umgekehrt sollen auch alle „alteingesessenen“ Bürger:innen auf die neu hinzugezogenen zugehen und sie in der Gemeinde willkommen heißen.

Raumangebot für die Jugend
Derzeit gibt es keinen geeigneten Treffpunkt für die Jugendlichen auf dem Samerberg. Ein passender Raum muss erst noch gefunden werden und sollte von jemandem betreut werden, der ein Verständnis für ihre Situation mitbringt.

Kernthema:
Energie- und Wasserversorgung/Klimaneutralität

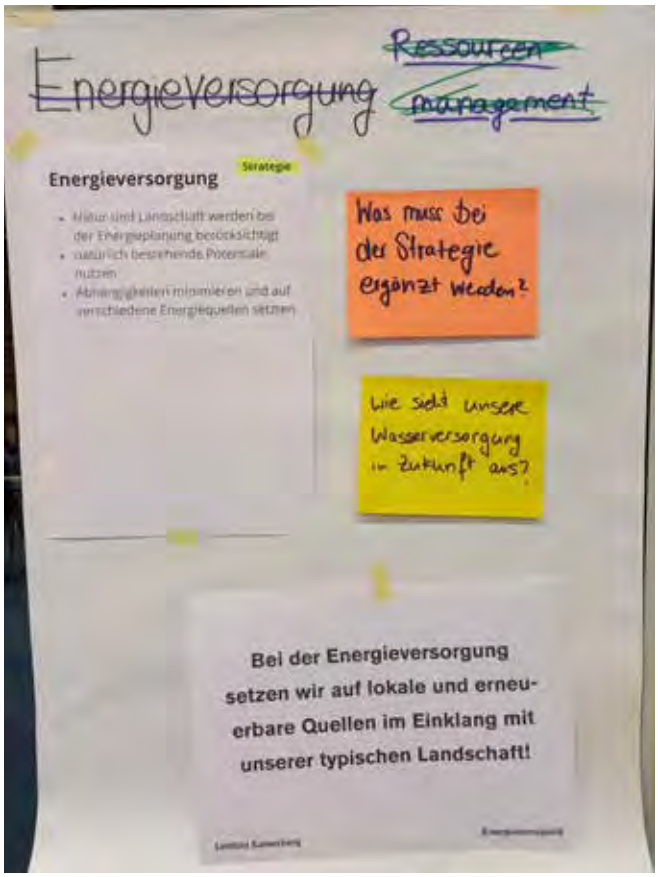

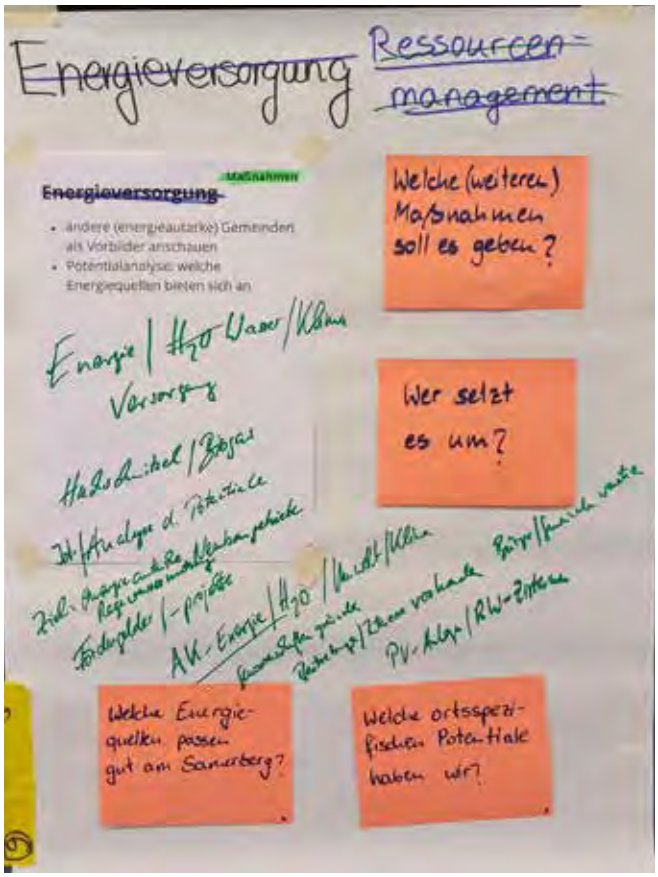

Der Ausdruck „Ressourcenmanagement“ wurde als zu unkonkret bzw. zu akademisch empfunden. Daher wurde das Kernthema in Energie- und Wasserversorgung und Klimaneutralität umbenannt.

Es bestand Einigkeit, dass ein Arbeitskreis für den Themenbereich Energie- und Wasserversogung bzw. Klimaanpassung entstehen soll. In dem Arbeitskreis sollten neben Expert:innen auch die Energieversorger und die Landwirt:innen vertreten sein. Das Ziel sollte die möglichst unabhängige Versorgung des Samerbergs mit Energie und Wasser sein unter Berücksichtigung der Klimaneutralität.

Gerade in Neubaugebieten kann die Versorgung mit nachhaltigen Energieträger zeitnah umgesetzt werden. So könnte der Bau von Photovoltaikanlagen und Regenwasserzisternen verpflichtend vorgeschrieben werden, insofern dies rechtlich zulässig wäre.

Wie diese Thematik in anderen Gemeinden angegangen wurde sollte bei Exkursionen in Erfahrung gebracht werden.

Das Erstellen einer Potentialanalyse für Bedarf und Angebot an erneuerbaren Energieträgern sollte die erste Maßnahme des Arbeitskreises sein.
In weiterer Folge gehört auch das Einwerben von Fördergeldern zu dessen Aufgabenbereich.

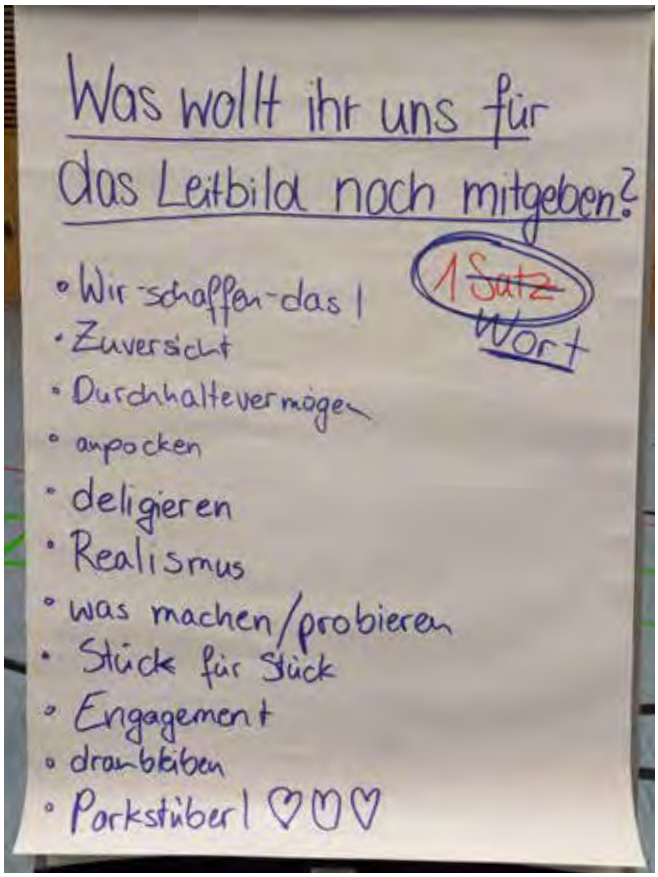
Was wollt ihr uns für das Leitbild noch mitgeben?
1 Satz Wort
• Wir schaffen das!
• Zuversicht
• Durchhaltevermögen
• anpacken
• deligieren
• Realismus
• was machen/probieren
• Stück für Stück
• Engagement
• dranbleiben
• Porkstüberl ♡♡♡

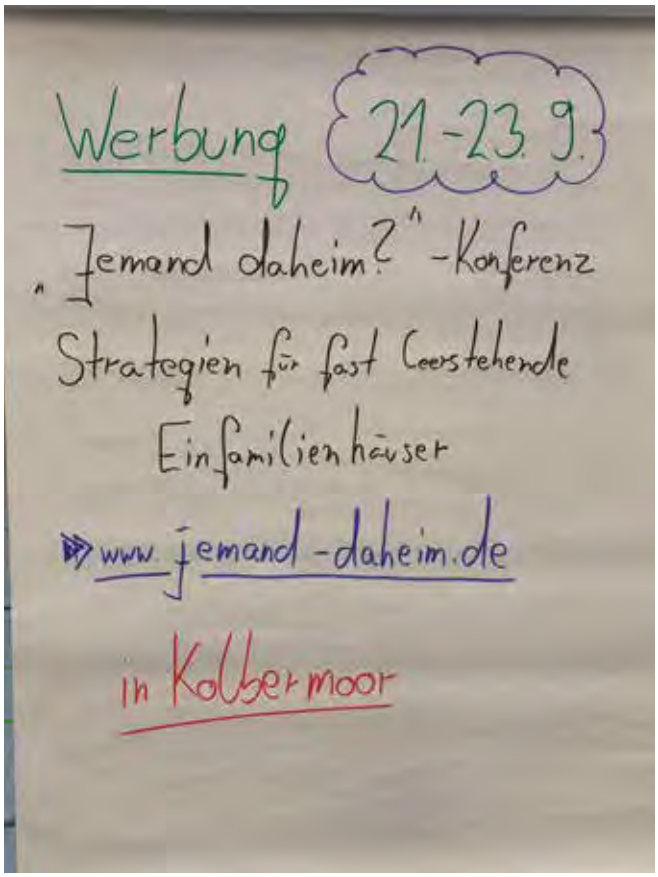
Werbung
21.-23.9.
„Jemand daheim?"-Konferenz
Strategien für fast Leerstehende Einfamilienhäuser
www.jemand-daheim.de
in Kolbermoor

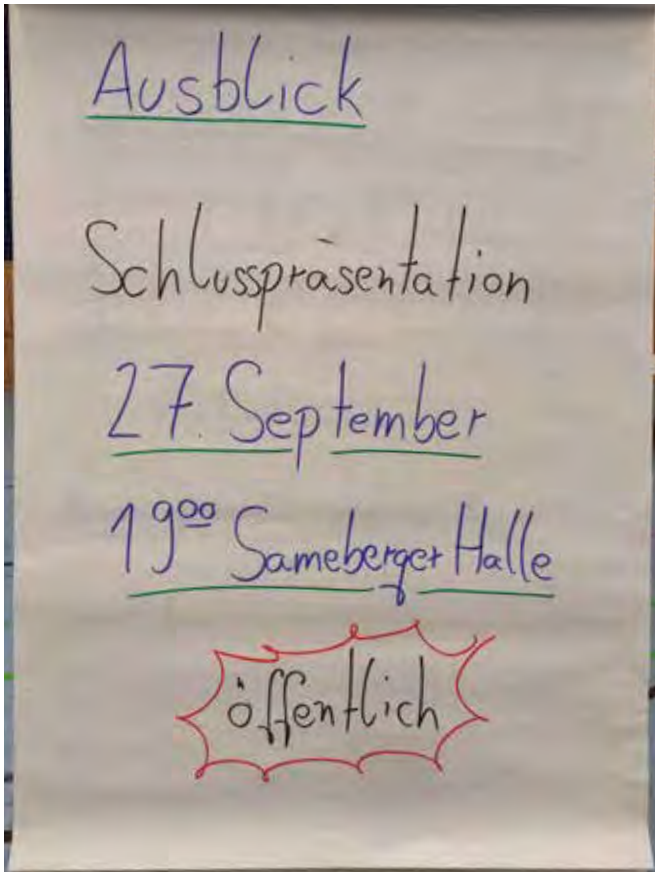
Ausblick
Schlusspräsentation
27. September
19⁰⁰ Samebergerhalle
öffentlich

Das Team von nonconform während der Ideenwerkstatt (von links):
Eva Beham, Christina Kragl, Melina Hölzl und Korbinian Kroiß

Impressum

nonconform ideenwerkstatt GmbH

Verfasserstandort
Rosenheim

Büro Bayern
c/o Kraftwoerk
Klepperstraße 19
83026 Rosenheim

www.nonconform.at
office@nonconform.at

Verfasser:innen:
Melina Hölzl, Korbinian Kroiß, Eva Beham

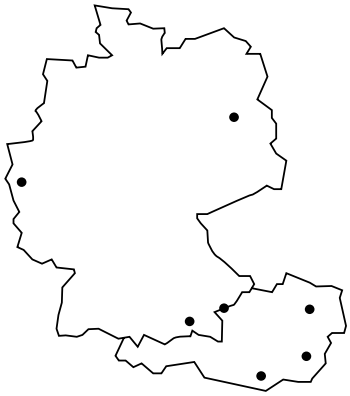

Wien
Berlin
Kärnten
Bayern
Nordrhein-Westfalen
Oberösterreich
Steiermark

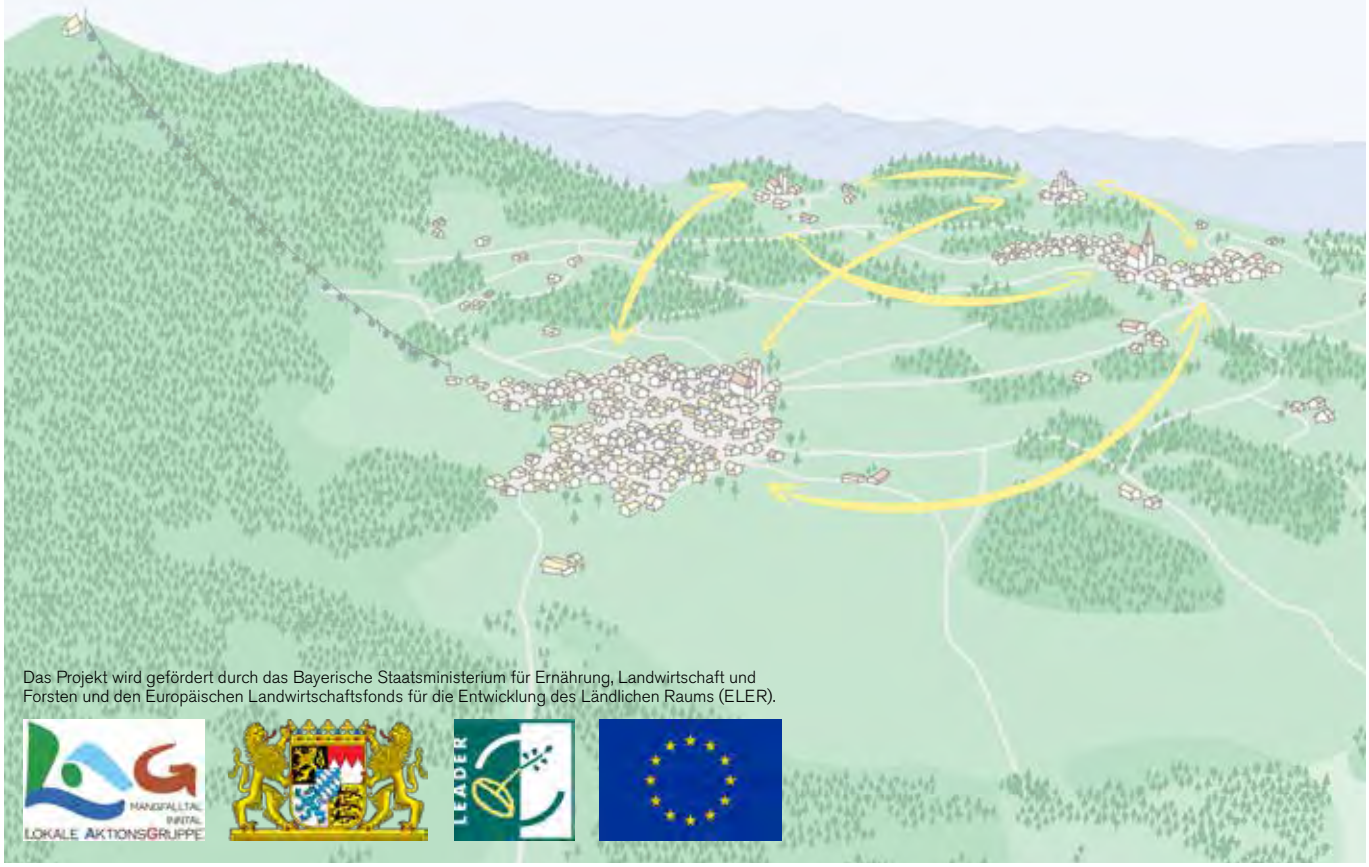

Das Projekt wird gefördert durch das Bayerische Staatsministerium für Ernährung, Landwirtschaft und Forsten und den Europäischen Landwirtschaftsfonds für die Entwicklung des Ländlichen Raums (ELER).