





**Außenbereichssatzung  
"Brunn"  
2. Änderung und Erweiterung**





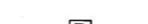


gemäß § 35 Abs. 6 BauGB

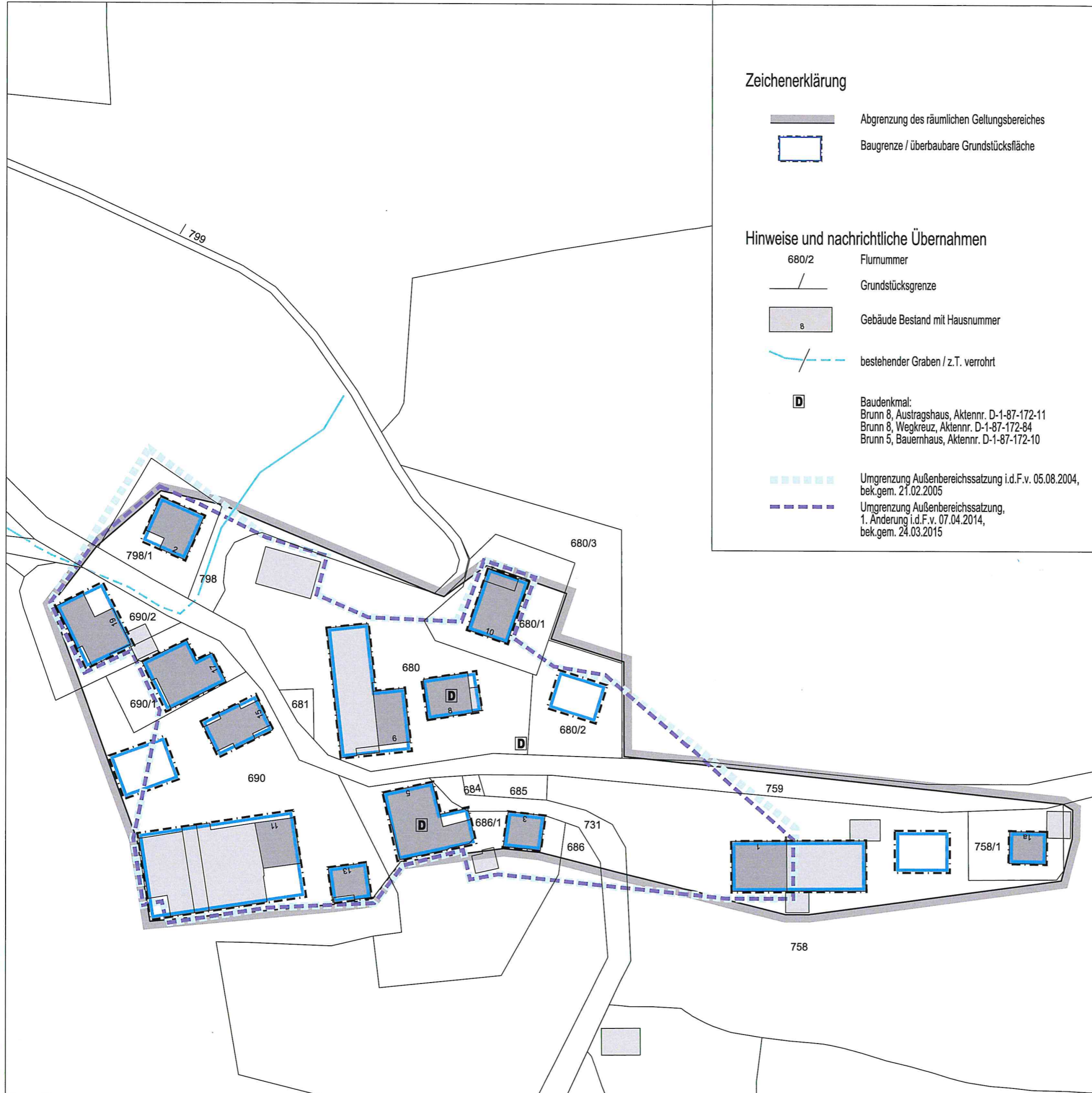
Plandatum: 15.01.2024

**Zeichenerklärung**

-  Abgrenzung des räumlichen Geltungsbereiches
-  Baugrenze / überbaubare Grundstücksfläche

**Hinweise und nachrichtliche Übernahmen**

-  Flurnummer
-  Grundstücksgrenze
-  Gebäude Bestand mit Hausnummer
-  bestehender Graben / z.T. verrohrt
-  Baudenkmal:  
Brunn 8, Austragshaus, Aktennr. D-1-87-172-11  
Brunn 8, Wegkreuz, Aktennr. D-1-87-172-84  
Brunn 5, Bauernhaus, Aktennr. D-1-87-172-10
-  Umgrenzung Außenbereichssatzung i.d.F.v. 05.08.2004,  
bek.gem. 21.02.2005
-  Umgrenzung Außenbereichssatzung,  
1. Änderung i.d.F.v. 07.04.2014,  
bek.gem. 24.03.2015



Samerberg, den

**17. März 2025**

Erster Bürgermeister Georg Huber

Bearbeitung:  
Ferdinand Feirer-Kornprobst  
Architekt und Stadtplaner  
Filzenweg 19  
83071 Stephanskirchen

Plangeber:  
**Gemeinde Samerberg**  
Dorfplatz 3  
83122 Samerberg